
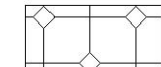
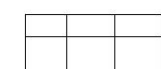



ZESTAWIENIE POMIESZCZEŃ I POWIERZCHNI PODDASZA

NR.	POMIESZCZENIE	POSADZKA	POW. UŻYTKOWA (m ²)
1/1	POM. GOSPODARCZE	PANELE	7,85 / 15,40
1/2	POM. BIUROWE	PANELE	24,43 / 28,19
1/3	POM. BIUROWE	PANELE	15,03 / 19,53
1/4	POM. BIUROWE	PANELE	14,19 / 16,50
1/5	POM. BIUROWE	PANELE	24,52 / 31,34
1/6	POM. BIUROWE	PANELE	14,18
1/7	WC	GRES	5,10
1/8	KOMUNIKACJA	GRES	9,53
1/9	KOMUNIKACJA	GRES / PŁYTY	33,09
1/10	POM. GOSPODARCZE	PANELE	5,45
1/11	POM. BIUROWE	PANELE	14,44 / 18,76
POWIERZCHNIA UŻYTKOWA / POSADZKI RAZEM			167,81 / 197,07

LEGENDA

-  PANELE PODŁOGOWE
-  PŁYTKI PODŁOGOWE
-  SYSTEMOWY SUFIT PODWIESZANY
-  ŚCIANA Z PŁYT G-K



PROJEKTOWAŁ:	IME I NAZWISKO: mgr inż. Mateusz Skorodecki	NR UPB: LBS/0006/WBKb/17	PODPIS:
INWESTOR:	Gmina Zabór 66-003 Zabór, ul. Lipowa 15		
NAZWA:	Budynek Urzędu Gminy Zabór		
ADRES:	66-003 Zabór, obręb 0008, działka nr ew. 321/4		
TYTUŁ RYSUNKU:	Rzut poddasza – stan projektowany	NR RYSUNKU:	A6
DATA OPRACOWANIA:	STADIUM/BRANŻA: Marzec 2018 P.B.	SKALA:	NR STRONY: 1:50 38