

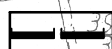




GMINA ZABÓR ZMIANA MIEJSCOWEGO PLANU ZAGOSPODAROWANIA PRZESTRZENNEGO GMINY ZABÓR

SKALA 1:1000
0 25m 50m




ZALĄCZNIK NR 1
DO UCHWAŁY NR VI/31/11
RADY GMINY W ZABORZE
Z dnia 20 czerwca 2011r.



Oznaczenia ogólne:

-  granica obszaru objętego zmianą planu
-  linie rozgraniczające teren o różnym sposobie użytkowania
-  linie istniejącego podziału terenu na działki
-  linie wewnętrznego podziału - orientacyjne
-  nieprzekraczalne linie zabudowy

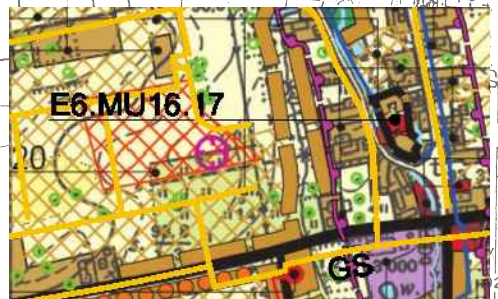
Użytkowanie terenu:

-  teren o funkcji mieszkaniowej jednorodzinnej w zabudowie wolnostojącej i funkcji usługowej nieuciążliwej dla funkcji podstawowej
-  istniejące budynki do adaptacji
-  proponowane wjazdy na teren

OPRACOWANIE:

mgr inż. arch. Wanda Muszyńska - Pokrzywniak, ZOIU Z-249

WYRYS ZE STUDIUM UWARUNKOWAN
I KIERUNKÓW ZAGOSPODAROWANIA
PRZESTRZENNEGO GMINY ZABÓR
skala 1:10000



Powiatowy Ośrodek
kumentacji Geodezyjnej i Kartograficznej
w Zielonej Górze
wiadcza się zgodność niniejszej mapy
oryginałem przyjętym do państwowego
rejestru geodezyjnego i kartograficznego
dnia _____ i zaewidencjonowanym
nr _____
Niniejsza mapa nie może służyć
dla celów projektowych
11 GRU. 2009
(miejscowość i data) (imię i nazwisko, podpis, stanowisko
służbowe osoby upoważnionej)

Powiatowy Ośrodek
Dokumentacji Geodezyjnej i Kartograficznej
w Zielonej Górze
Reprodukowanie, rozpowszechnianie
rozprowadzanie niniejszego dokumentu
wymaga zezwolenia, o którym mowa
w art. 18 ustawy z dnia 17.04.1994 r.
Prawo geodezyjne i kartograficzne
Dz.U. Nr 100/2000 poz. 1066, z późn. zmianami
11 GRU. 2009
(miejscowość i data) (imię i nazwisko, podpis, stanowisko
służbowe osoby upoważnionej)

Wycinek mapy
339/4 lubuskie
miasto (gmina) Zabór
ul. obręb Proseki
nr ewid. oryginału 431.421.162,164
SKALA 1:1000
11 GRU. 2009

Wycinek mapy
339/4 lubuskie
miasto (gmina) Zabór
ul. obręb Proseki
nr ewid. oryginału 431.421.162,164
Wycinek mapy
339/4 lubuskie
miasto (gmina) Zabór
ul. obręb Proseki
nr ewid. oryginału 431.421.162,164