

Załącznik Nr 1a do uchwały RG w Zaborze Nr V / 35 / 03 z dnia 24.04. 2003r.

**MIEJSKOWY PLAN ZAGOSPODAROWANIA PRZESTRZENNEGO NA TERENY W GMINIE ZABÓR**

Mapa poglądowa - obręb wsi Zabór

skala 1:10 000

Oznaczenia numeryczne obszarów objętych ww planem odpowiadają numeracji poszczególnych terenów zaznaczonych na załącznikach mapowych Nr 3-21

— granica opracowania planu

- - - granica obszaru chronionego krajobrazu

Załącznik Nr 1b do uchwały RG w Zaborze Nr  $\checkmark$  135/03 z dnia 24.04. 2003r.

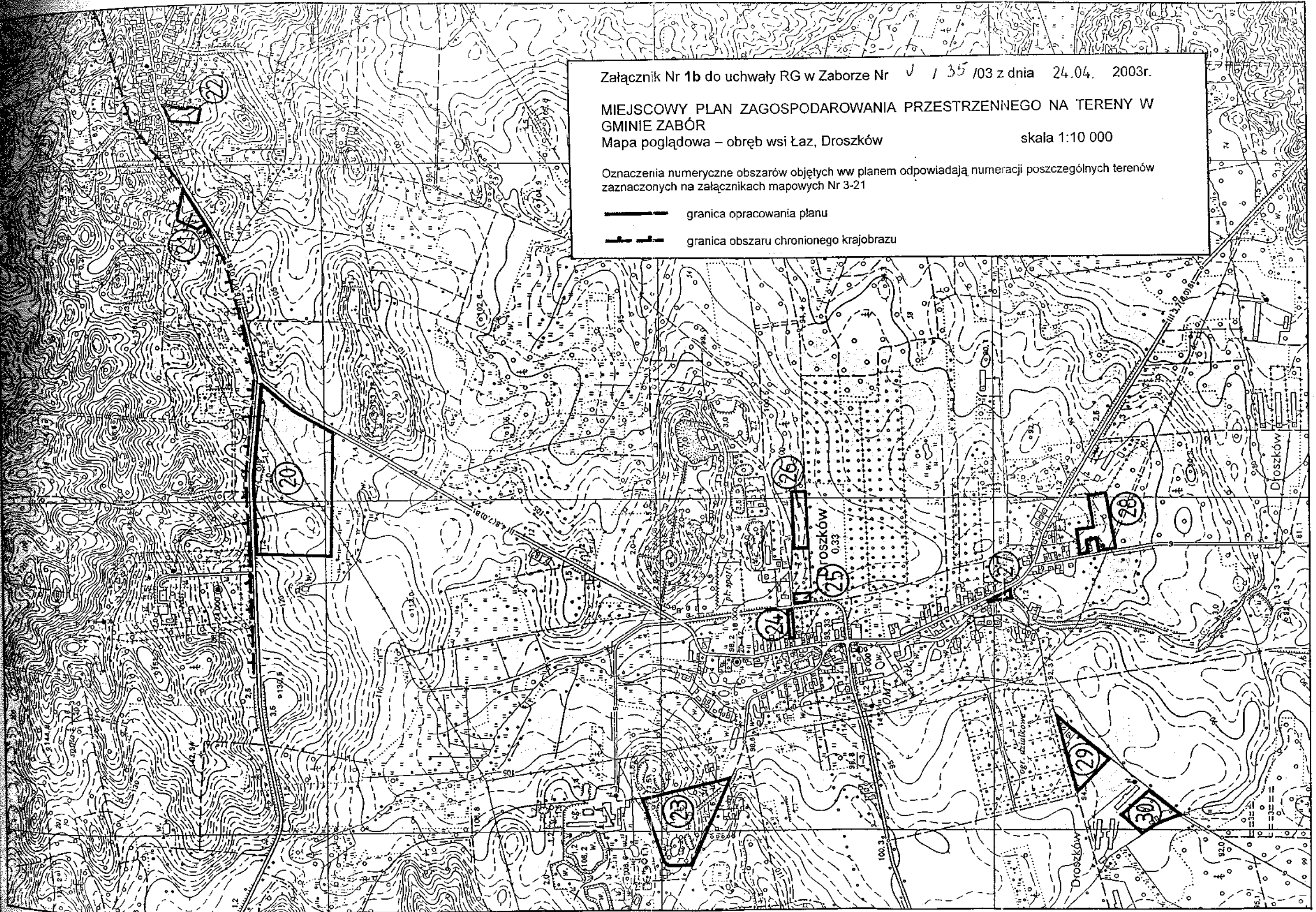
**MIEJSCOWY PLAN ZAGOSPODAROWANIA PRZESTRZENNEGO NA TERENY W  
GMINIE ZABÓR**

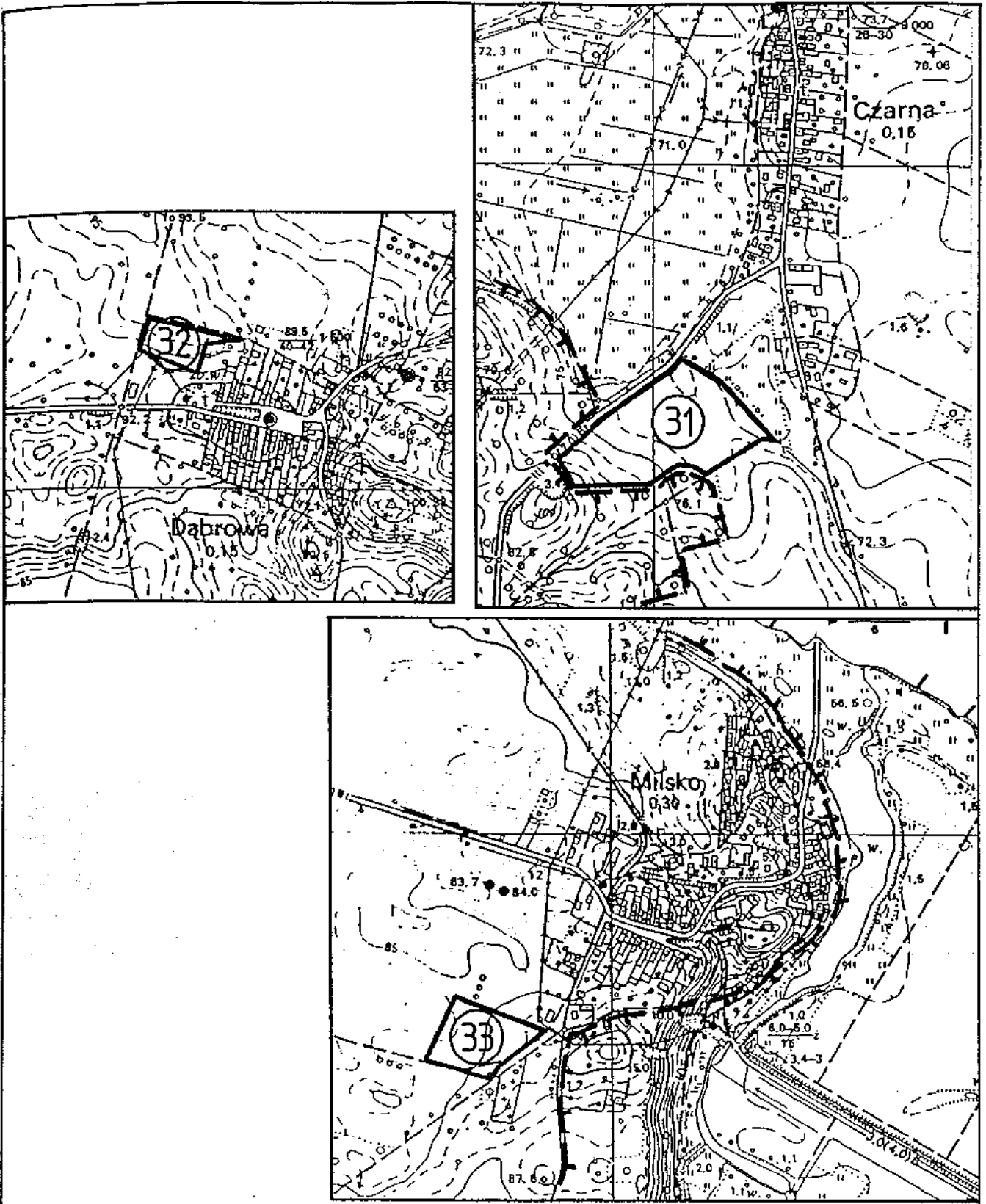
Mapa poglądowa – obręb wsi Łaz, Droszków

skala 1:10 000

Oznaczenia numeryczne obszarów objętych ww planem odpowiadają numeracji poszczególnych terenów  
zaznaczonych na załącznikach mapowych Nr 3-21

- granica opracowania planu
- - - granica obszaru chronionego krajobrazu







Załącznik Nr 1c do uchwały RG w Zaborze Nr V / 35 / 03 z dnia 24.04. 2003r.

**MIEJSCOWY PLAN ZAGOSPODAROWANIA PRZESTRZENNEGO NA TERENY W GMINIE ZABÓR**











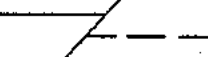

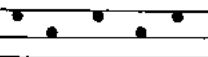



Mapa poglądowa – obręb wsi Czarna, Dąbrowa, Miłsko                      skala 1:10 000

Oznaczenia numeryczne obszarów objętych ww planem odpowiadają numeracji poszczególnych terenów zaznaczonych na załącznikach mapowych Nr 3-21


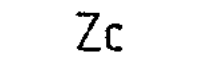
-  granica opracowania planu
-  granica obszaru chronionego krajobrazu

MIEJSCOWY PLAN ZAGOSPODAROWANIA PRZESTRZENNEGO NA TERENY W  
GMINIE ZABÓR

LEGENDA (dotyczy załączników Nr 3-21)

	granica opracowania
	tereny zabudowy mieszkaniowej jednorodzinnej
	tereny działalności gospodarczej
	tereny zabudowy letniskowej
	tereny zabudowy mieszkaniowej i działalności gospodarczej
	tereny upraw rolnych i ogrodniczych
	tereny do zalesień
	publiczne drogi dojazdowe
	wewnętrzne drogi dojazdowe
	linie rozgraniczające tereny o różnych funkcjach obowiązujące
	linie podziału wewnętrznego obowiązujące / proponowane
	nieprzekraczalne linie zabudowy
	tereny korytarzy infrastruktury technicznej (woda - W, energia SN - EE)
	tereny stanowisk archeologicznych
	strefy ochrony sanitarnej
	granice strefy ochrony konserwatorskiej

oznaczenia spoza obszaru opracowania

	teren istniejącego kościoła
	teren istniejącego cmentarza

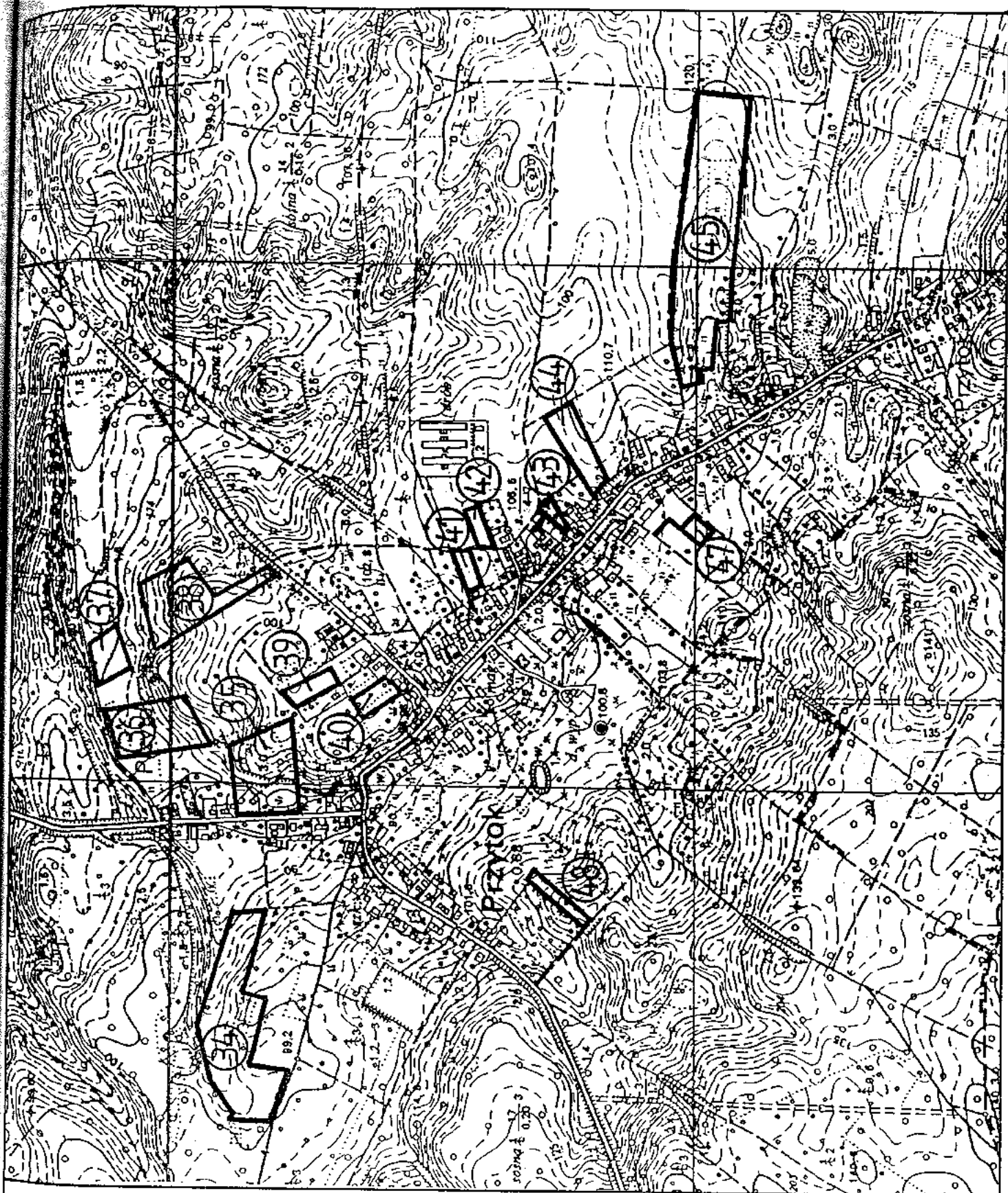
Zespół autorski:

**ARKOM – Zielona Góra**

1. mgr inż. arch. Agnieszka Nierzwicka-Mróż – nr upr. urb. 1493

2. mgr inż. Grzegorz Mróż

3. inż. Agnieszka Synowiec



Załącznik Nr 1d do uchwały RG w Zaborze Nr V / 35 / 03 z dnia 24.04. 2003r.

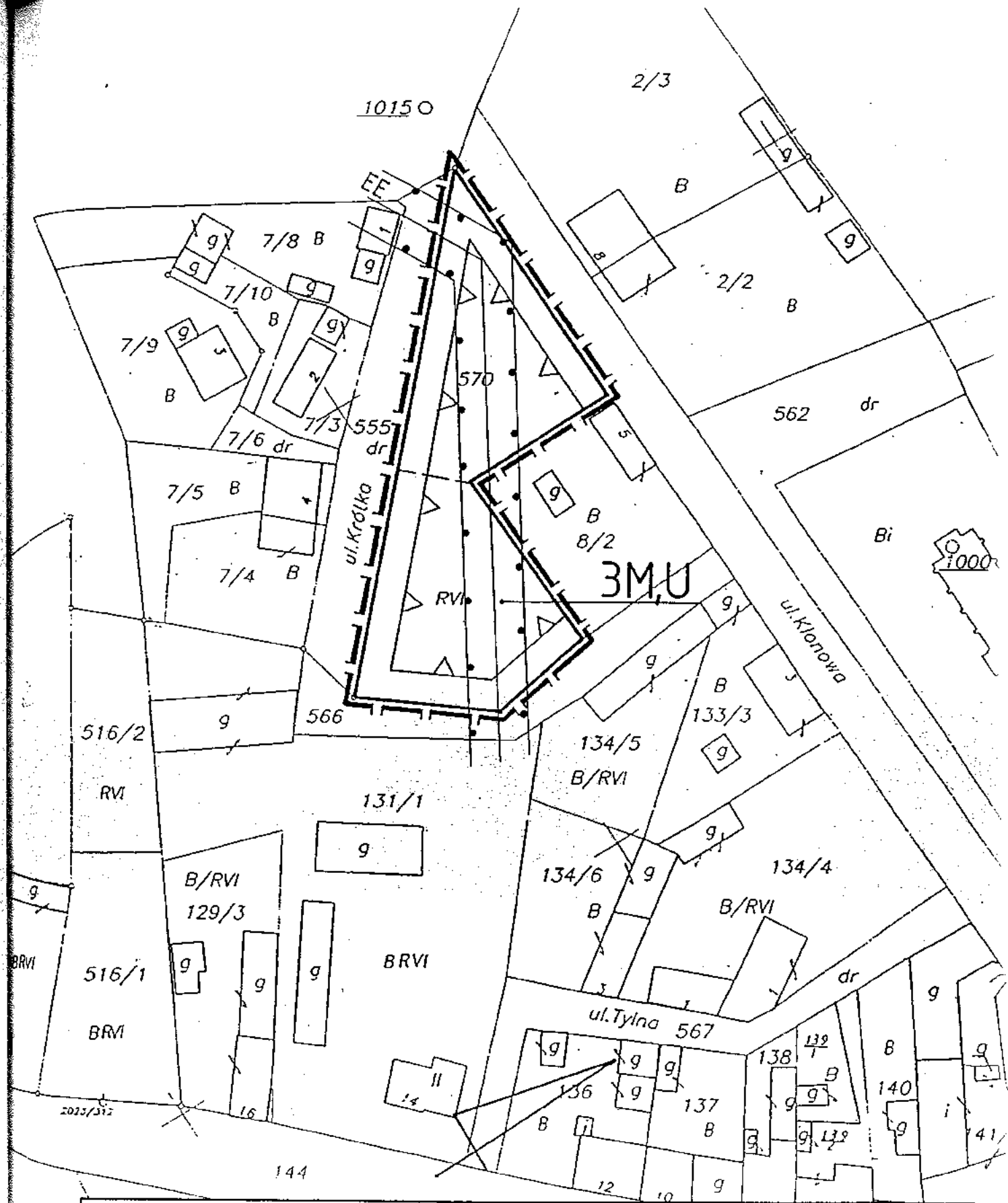
**MIEJSCOWY PLAN ZAGOSPODAROWANIA PRZESTRZENNEGO NA TERENY W GMINIE ZABÓR**

Mapa poglądowa – obręb wsi Przytok

skala 1:10 000

Oznaczenia numeryczne obszarów objętych ww planem odpowiadają numeracji poszczególnych terenów zaznaczonych na załącznikach mapowych Nr 3-21


— granica opracowania planu

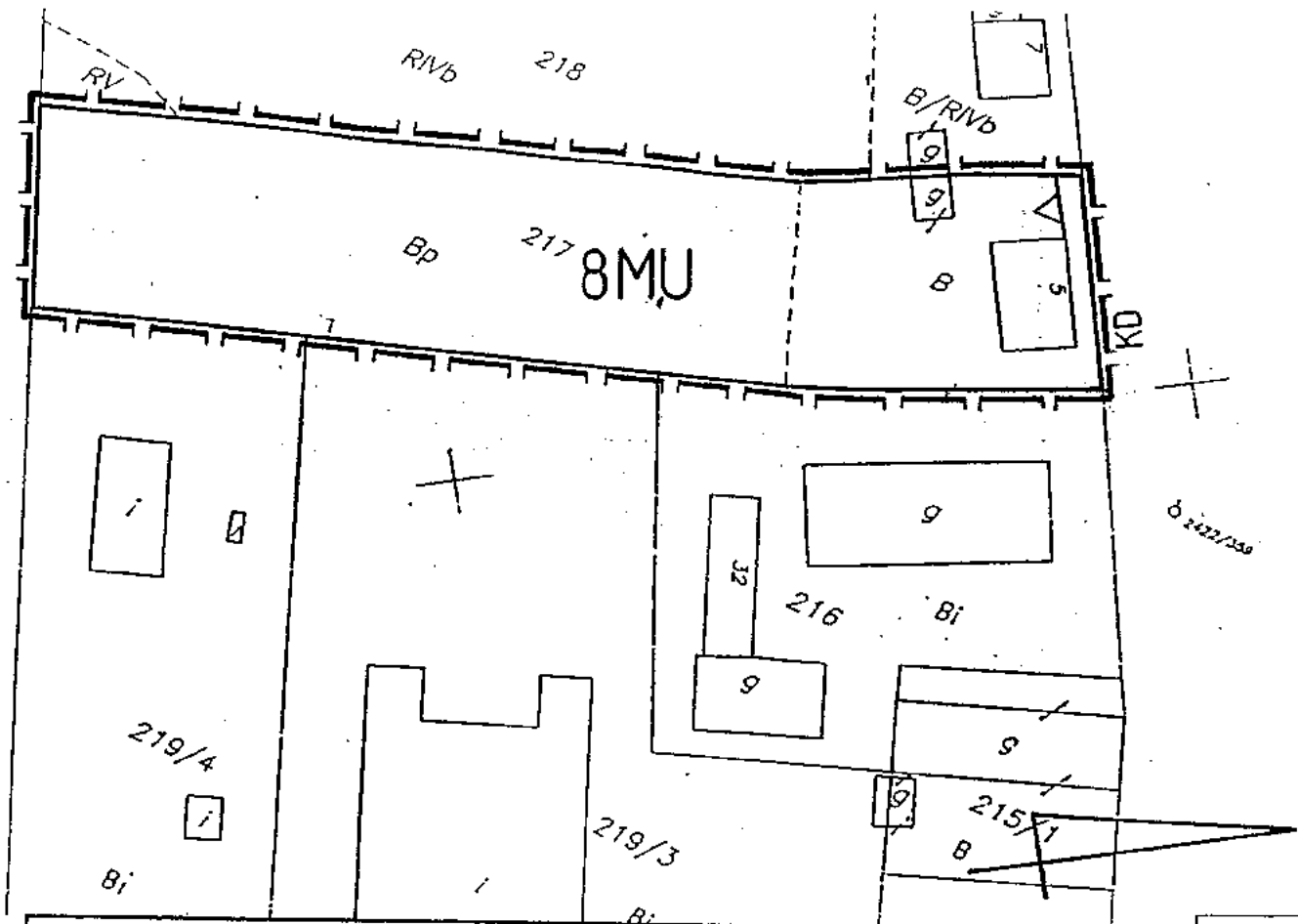


Załącznik Nr 4 do uchwały RG w Zaborze Nr  $\text{V } 135/03$  z dnia 24.04. 2003r.

**MIEJSCOWY PLAN ZAGOSPODAROWANIA PRZESTRZENNEGO NA TERENY W GMINIE ZABÓR**  
 obręb wsi Zabór

skala 1:1000

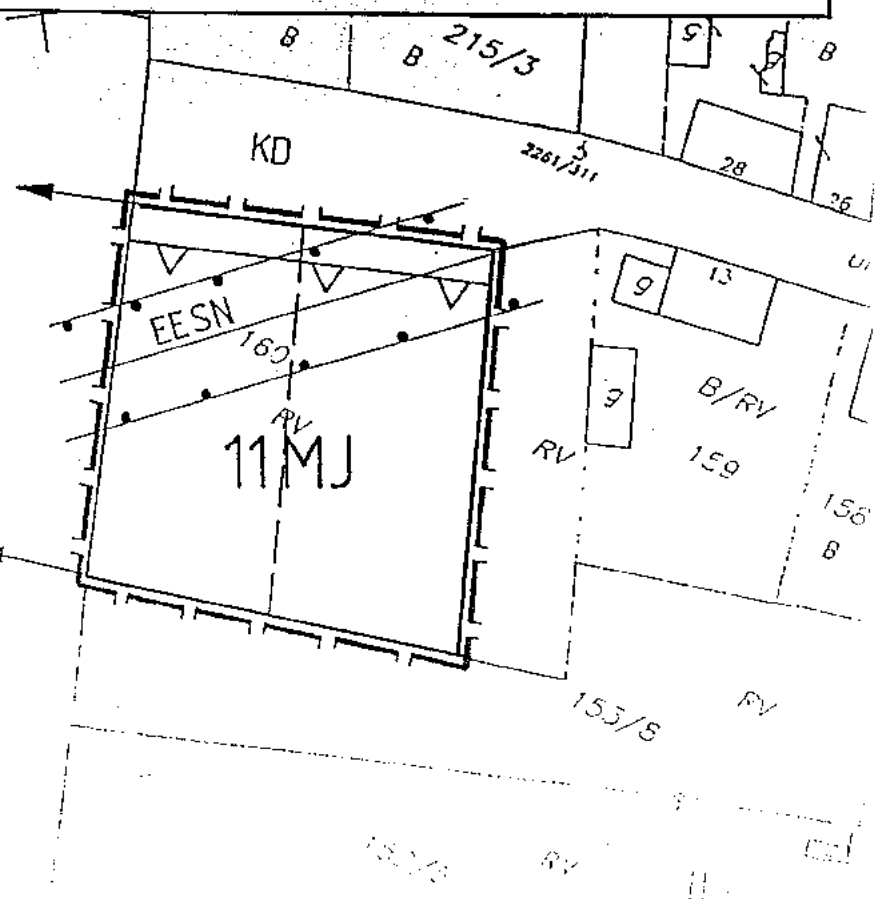


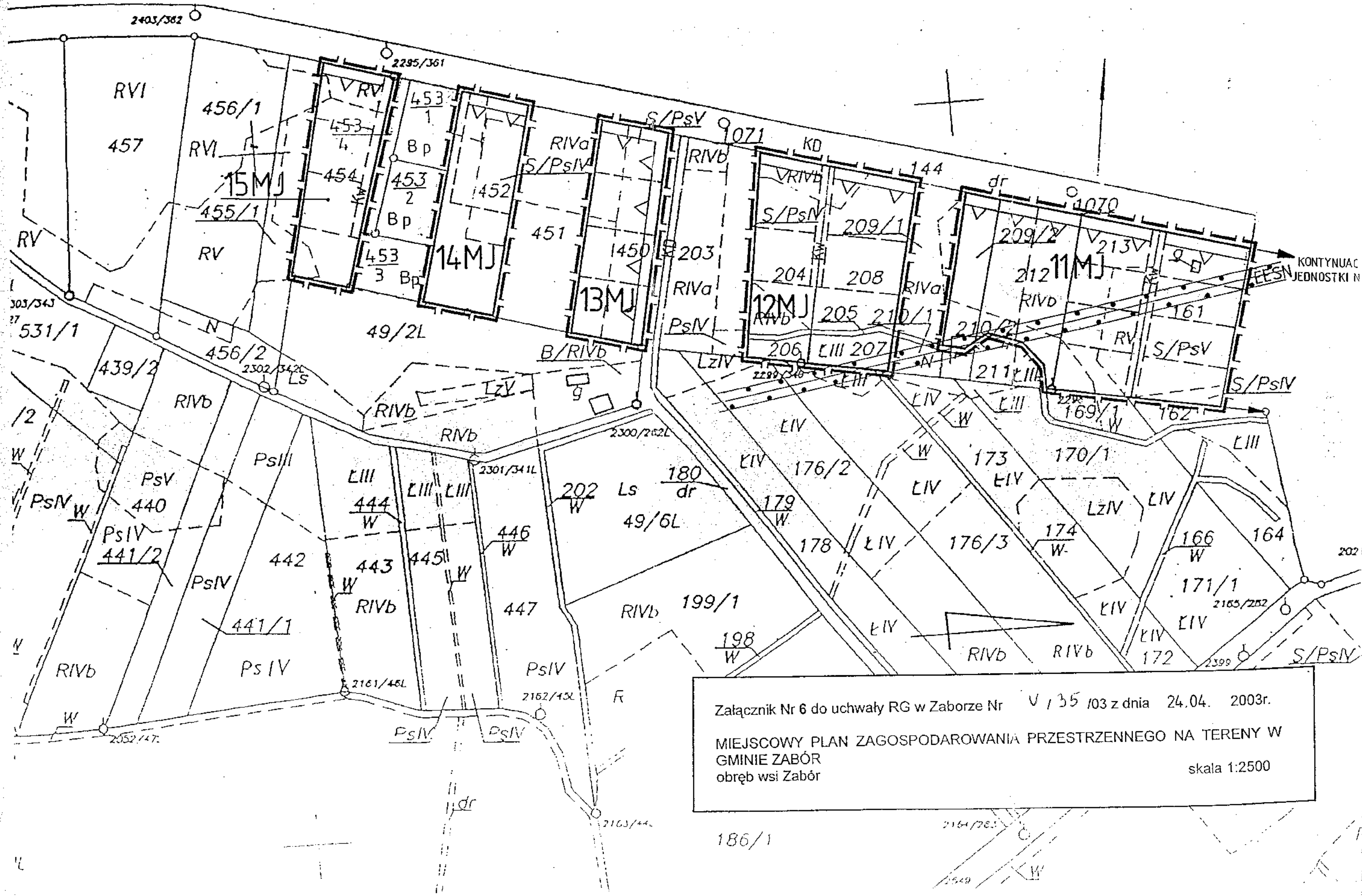


Załącznik Nr 5 do uchwały RG w Zaborze Nr *V / 35 / 03* z dnia 24.04. 2003r.  
**MIEJSCOWY PLAN ZAGOSPODAROWANIA PRZESTRZENNEGO NA TERENY W GMINIE ZABÓR**  
 obręb wsi Zabór skala 1:1000

Arkusz 3(5)

KONTYNUACJA  
 JEDNOSTKI NA ZAL.NR6

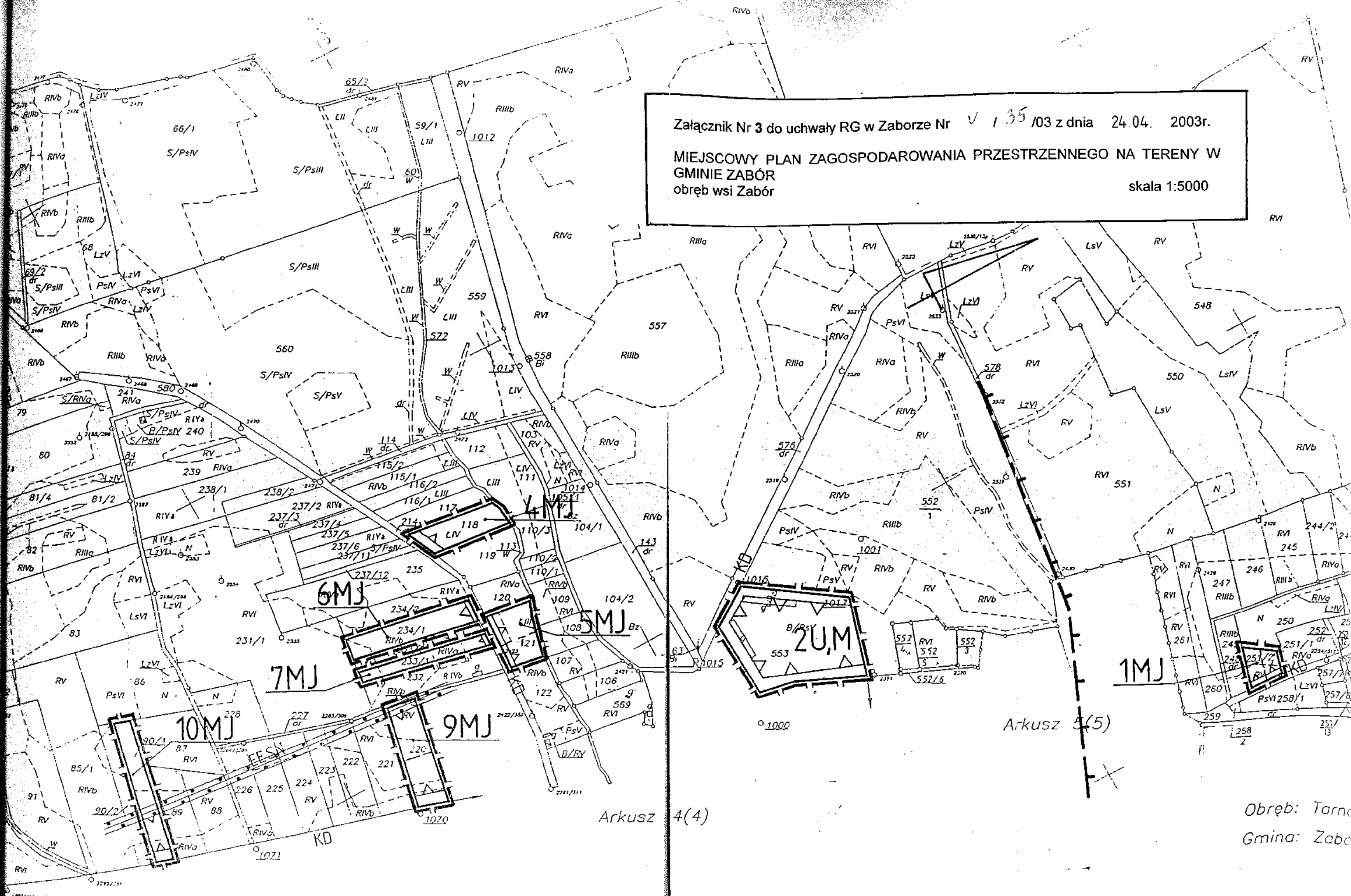




Załącznik Nr 6 do uchwały RG w Zaborze Nr  $V/35/03$  z dnia 24.04. 2003r.  
 MIEJSCOWY PLAN ZAGOSPODAROWANIA PRZESTRZENNEGO NA TERENY W  
 GMINIE ZABÓR  
 obręb wsi Zabór  
 skala 1:2500



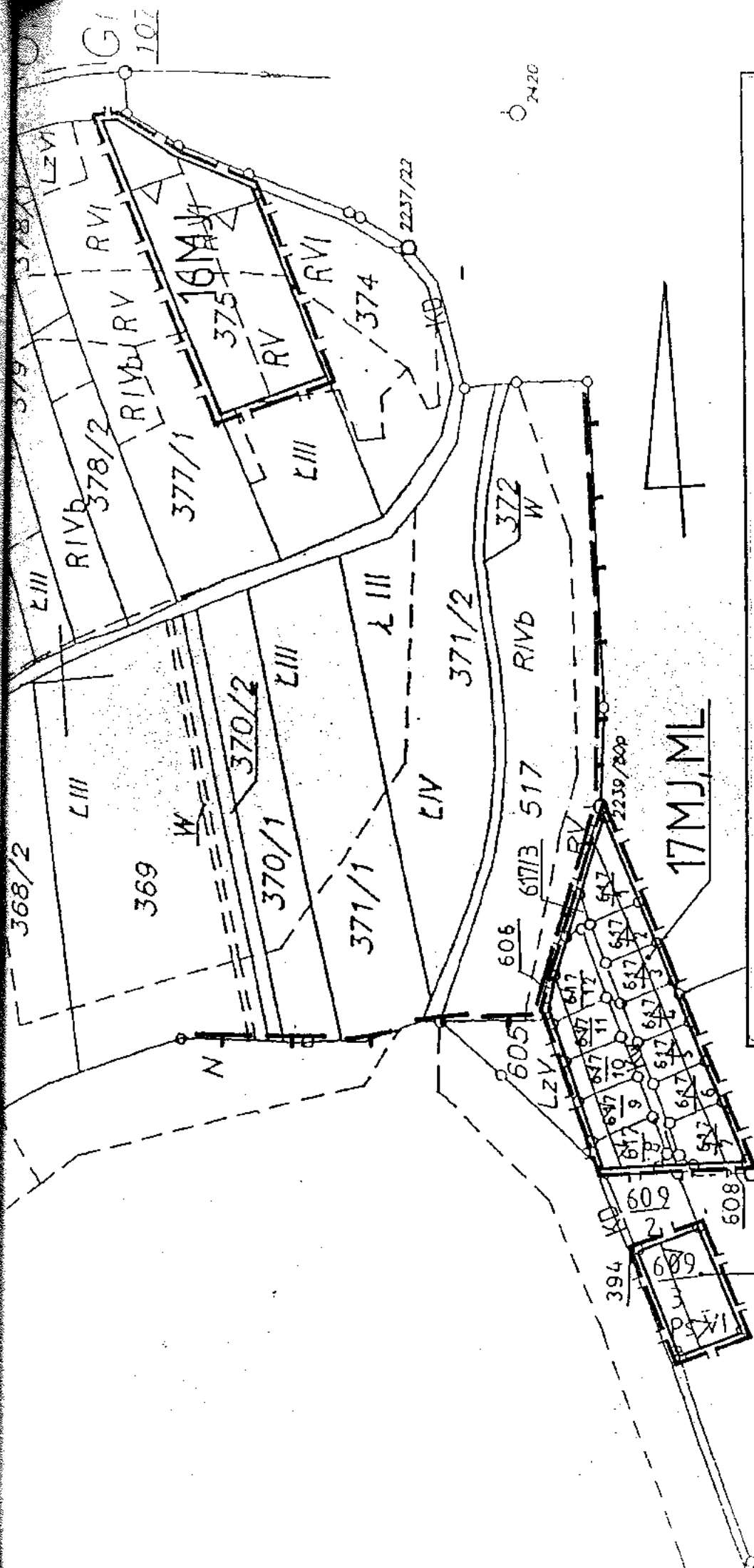
Załącznik Nr 3 do uchwały RG w Zaborze Nr *135*/03 z dnia 24.04. 2003r.  
MIEJSCOWY PLAN ZAGOSPODAROWANIA PRZESTRZENNEGO NA TERENY W  
GMINIE ZABÓR  
obręb wsi Zabór  
skala 1:5000



Arkusz 4(4)

Arkusz 5(5)

Obręb: Tarna  
Gmina: Zabór



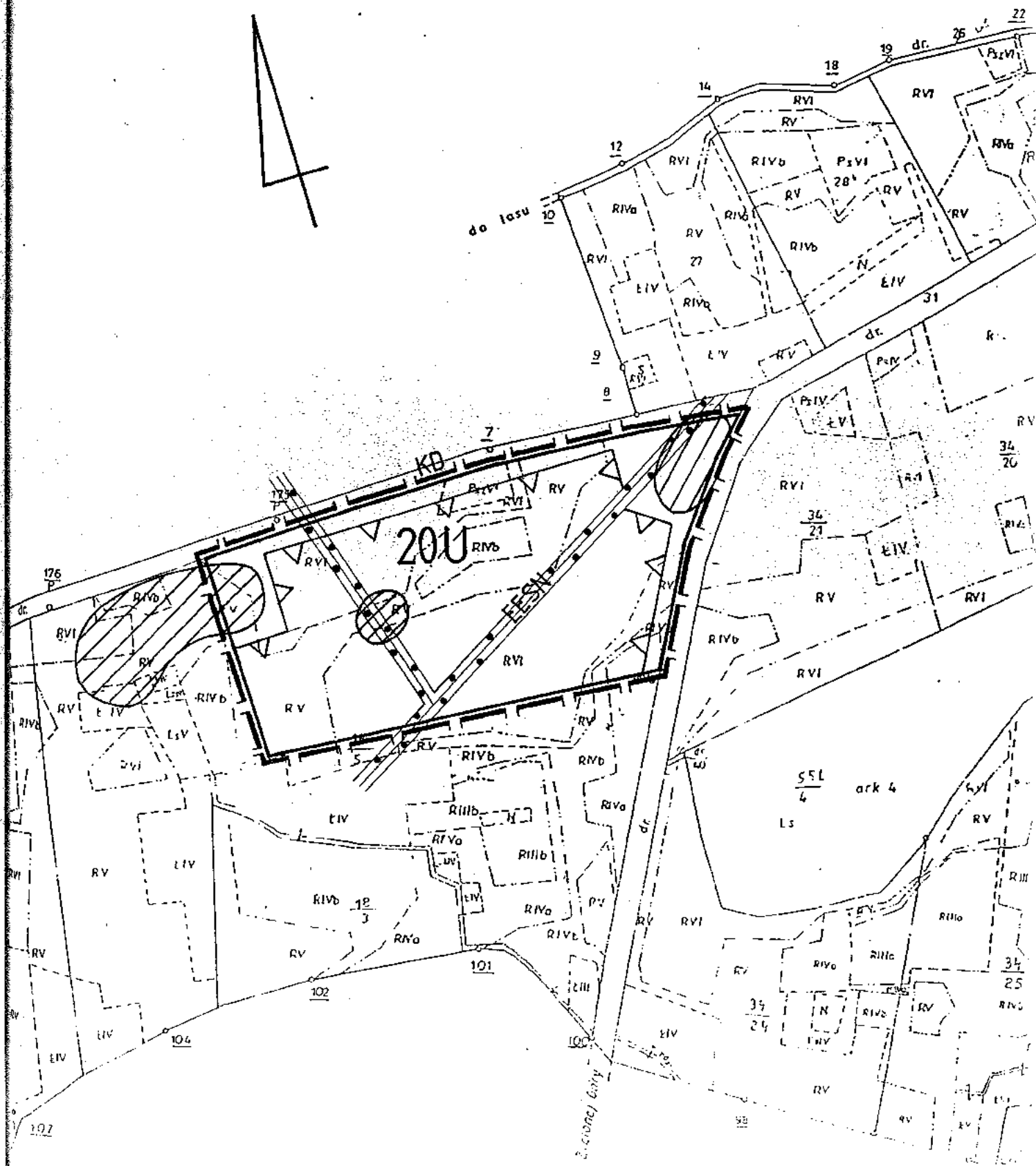
Załącznik Nr 7 do uchwały RG w Zaborze Nr V / 35 / 03 z dnia 24.04. 2003r.  
**MIEJSCOWY PLAN ZAGOSPODAROWANIA PRZESTRZENNEGO NA TERENY W  
 GMINIE ZABÓR**  
 obręb wsi Zabór  
 skala 1:2500

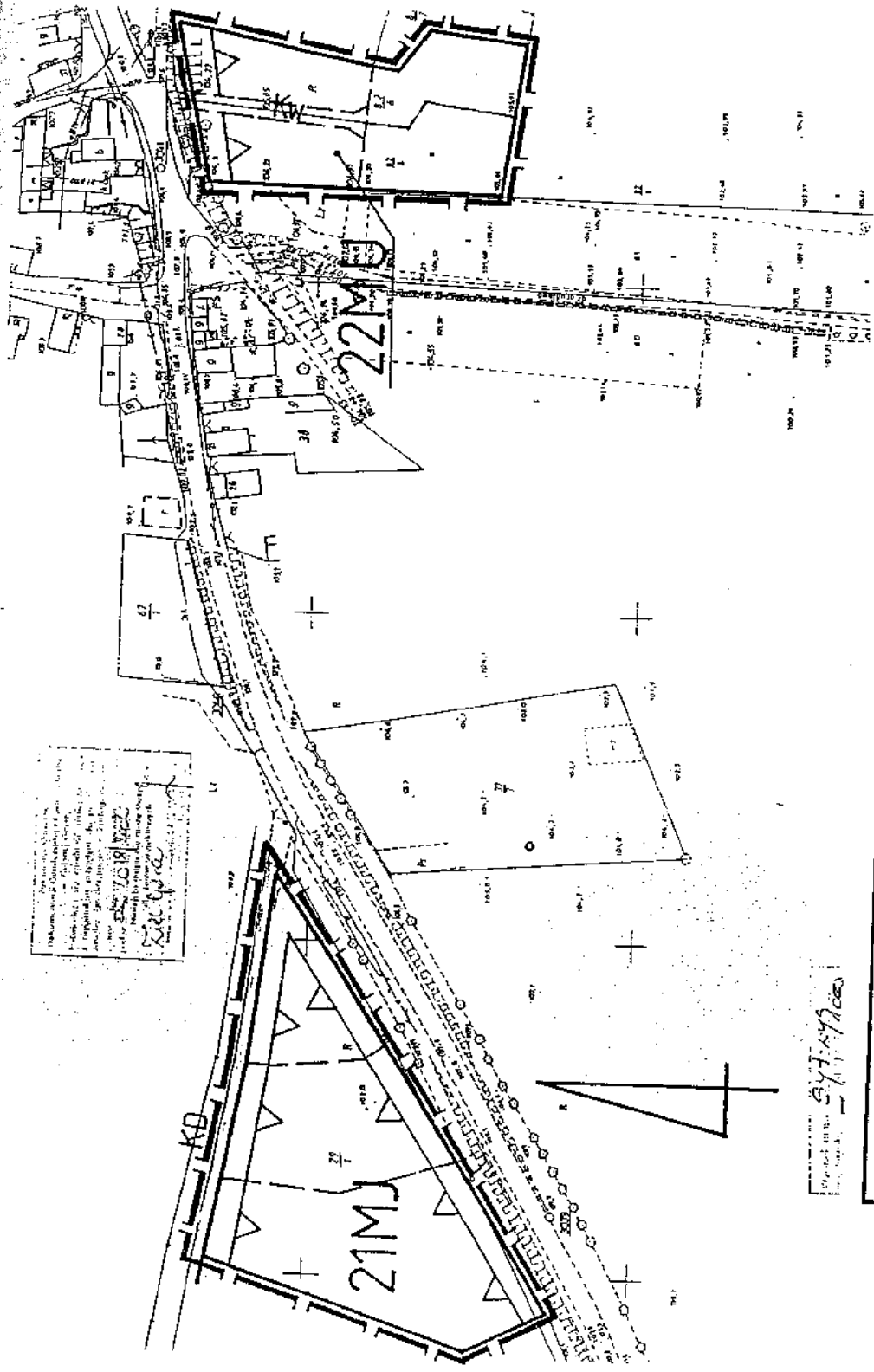
Załącznik Nr 8 do uchwały RG w Zaborze Nr V / 35 / 03 z dnia 24.04. 2003r.

MIEJSCOWY PLAN ZAGOSPODAROWANIA PRZESTRZENNEGO NA TERENY W  
GMINIE ZABÓR

obręb wsi Łaz

skala 1:5000

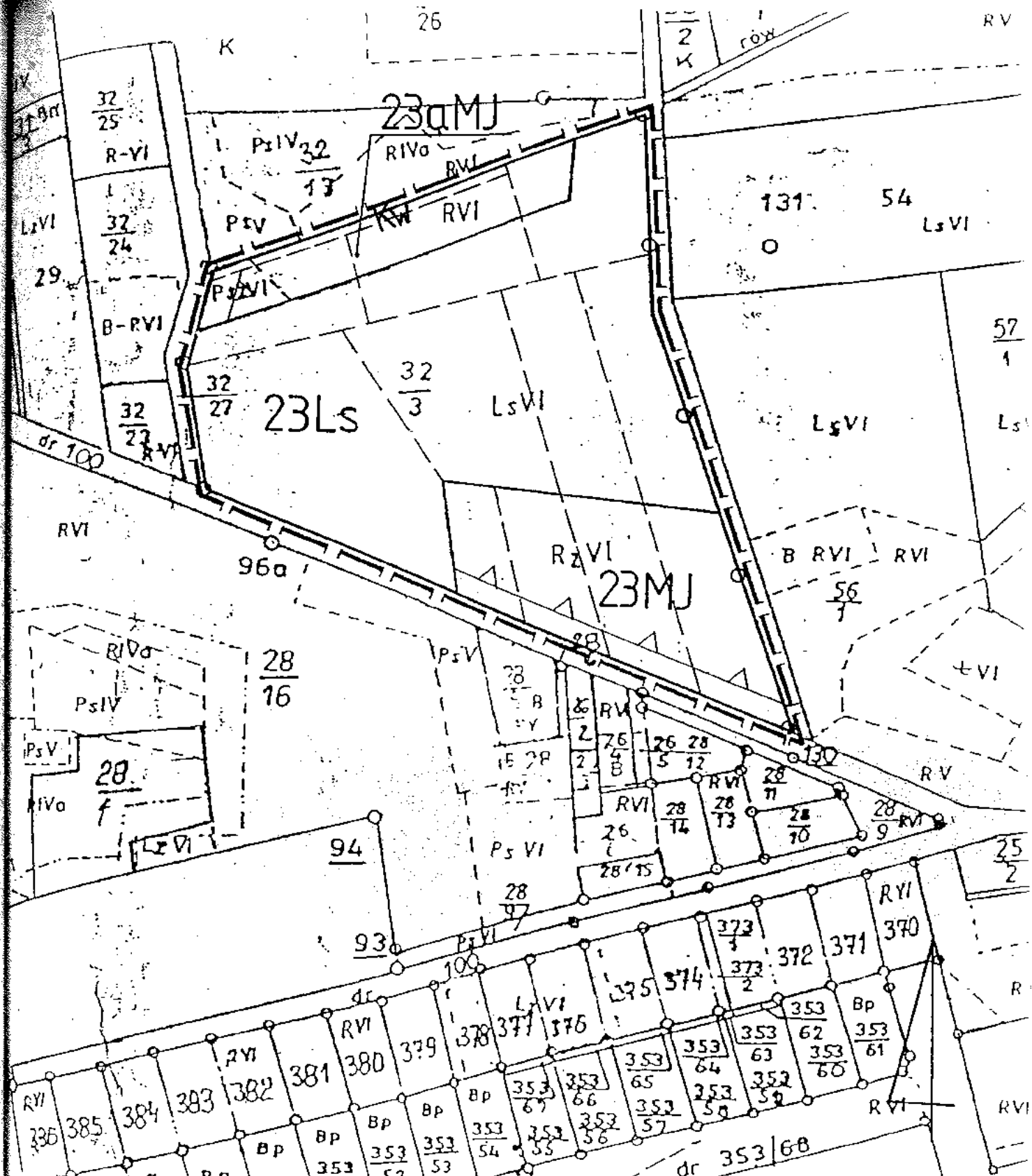




Projektant: *[Signature]*  
 Data: 2003.04.24  
 Skala: 1:2500  
 Zawartość: Plan zagospodarowania przestrzennego na tereny wsi  
 Miejscowy Zabor  
 Obręb wsi Łaz

Projektant: *[Signature]*  
 Data: 2003.04.24

Załącznik Nr 9 do uchwały RG w Zaborze Nr V / 35 / 03 z dnia 24.04. 2003r.  
**MIEJSCOWY PLAN ZAGOSPODAROWANIA PRZESTRZENNEGO NA TERENY W  
 GMINIE ZABÓR**  
 obręb wsi Łaz  
 skala 1:2500

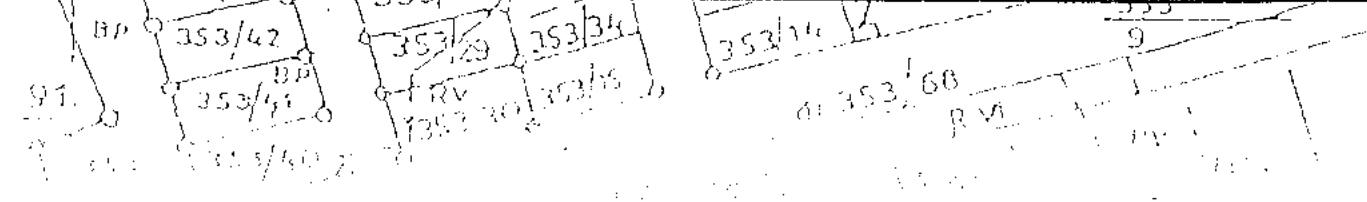


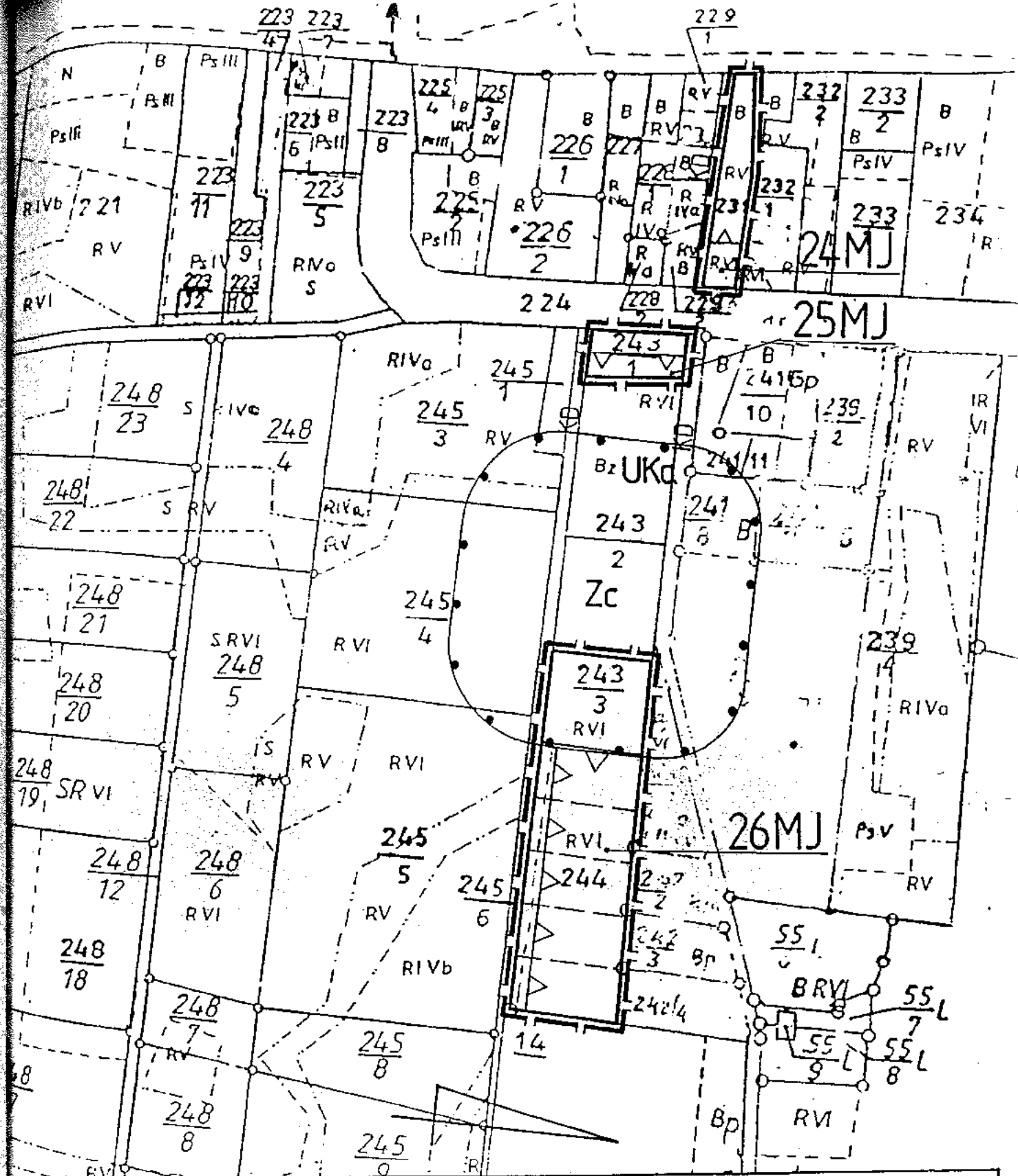
Załącznik Nr 10 do uchwały RG w Zaborze Nr U / 35 / 03 z dnia 24.04. 2003r.

**MIEJSCOWY PLAN ZAGOSPODAROWANIA PRZESTRZENNEGO NA TERENY W GMINIE ZABÓR**

obręb wsi Droszków

skala 1:2500






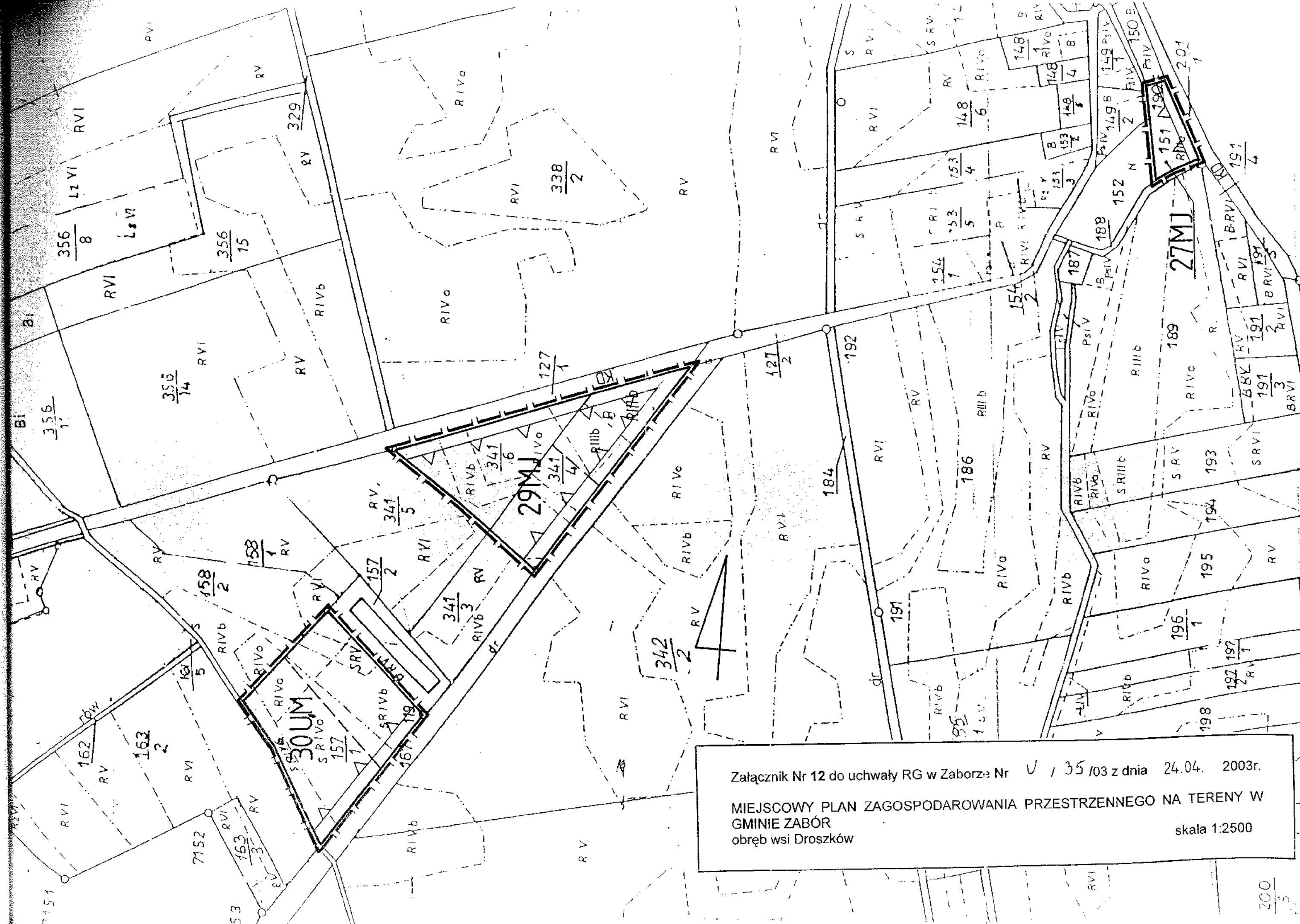
Załącznik Nr 11 do uchwały RG w Zaborze Nr V / 35 / 03 z dnia 24.04. 2003r.

**MIEJSCOWY PLAN ZAGOSPODAROWANIA PRZESTRZENNEGO NA TERENY W GMINIE ZABÓR**

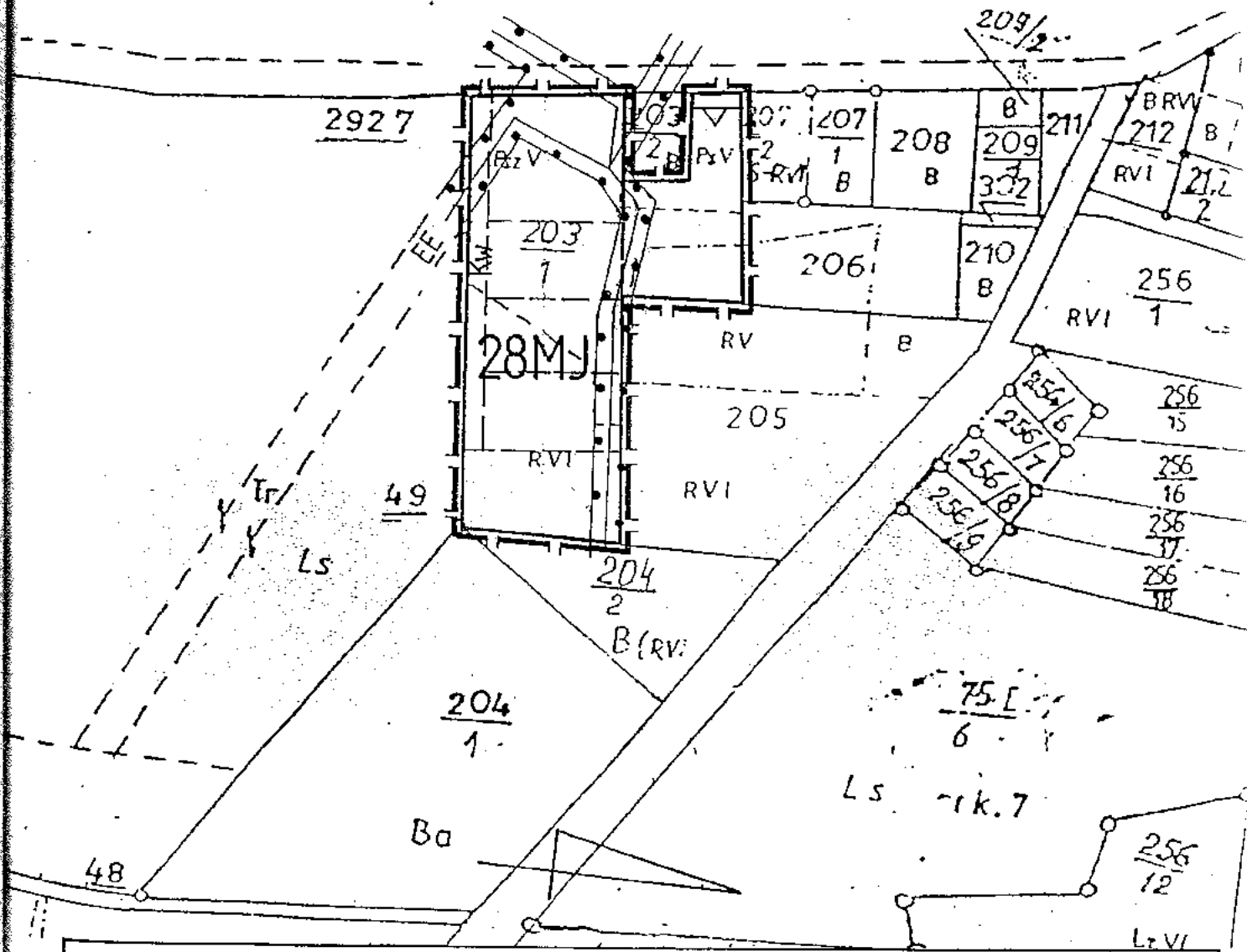
obręb wsi Droszków

skala 1:2500





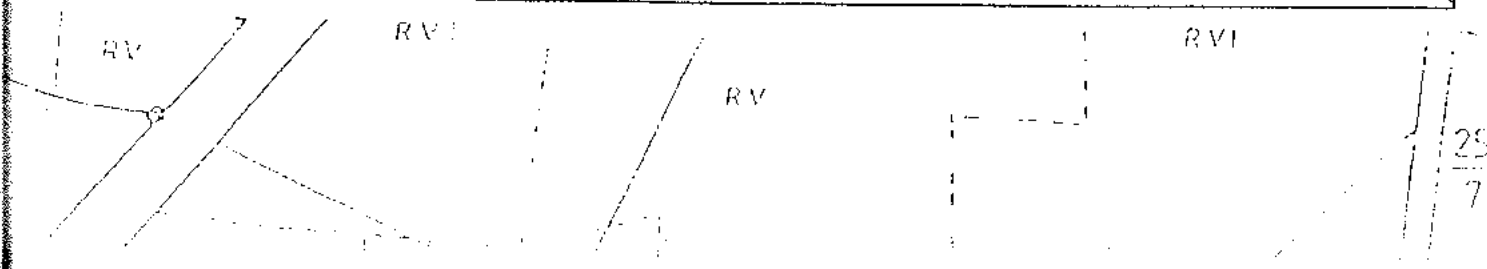
Załącznik Nr 12 do uchwały RG w Zaborze Nr V / 35 / 03 z dnia 24.04. 2003r.  
 MIEJSCOWY PLAN ZAGOSPODAROWANIA PRZESTRZENNEGO NA TERENY W  
 GMINIE ZABÓR  
 obręb wsi Droszków  
 skala 1:2500



Załącznik Nr 13 do uchwały RG w Zaborze Nr V / 35 / 03 z dnia 24.04. 2003r.

**MIEJSCOWY PLAN ZAGOSPODAROWANIA PRZESTRZENNEGO NA TERENY W GMINIE ZABÓR**  
 obręb wsi Droszków

skala 1:2500





51

50

49

48

PsIV

88 B<sup>2</sup>

1 B.V

dr 99

90 B

BRV

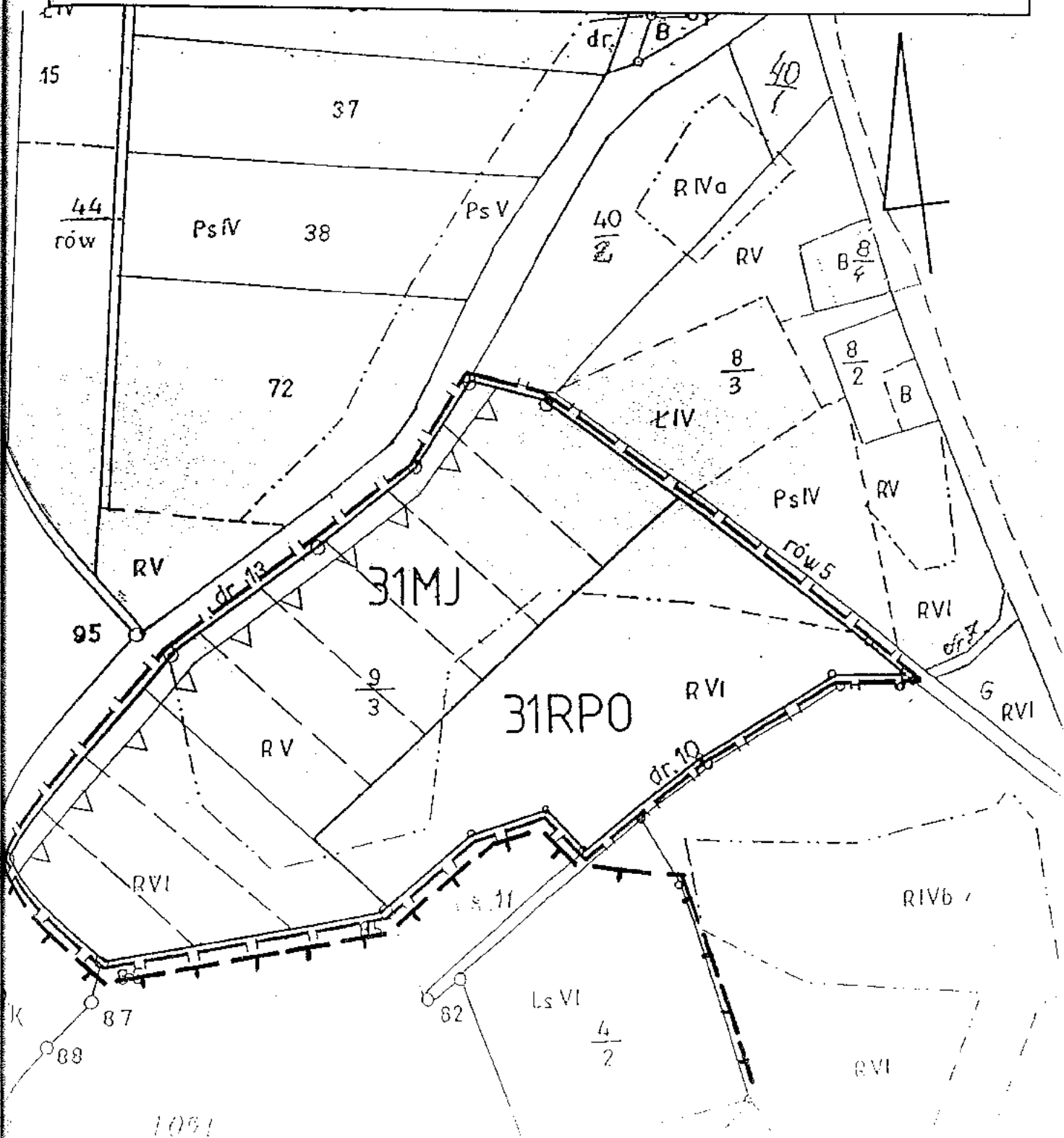
91

*Wielkość 13 CZ*

Załącznik Nr 14 do uchwały RG w Zaborze Nr V 135 /03 z dnia 24.04. 2003r.

MIEJSCOWY PLAN ZAGOSPODAROWANIA PRZESTRZENNEGO NA TERENY W GMINIE ZABÓR  
obręb wsi Czarna

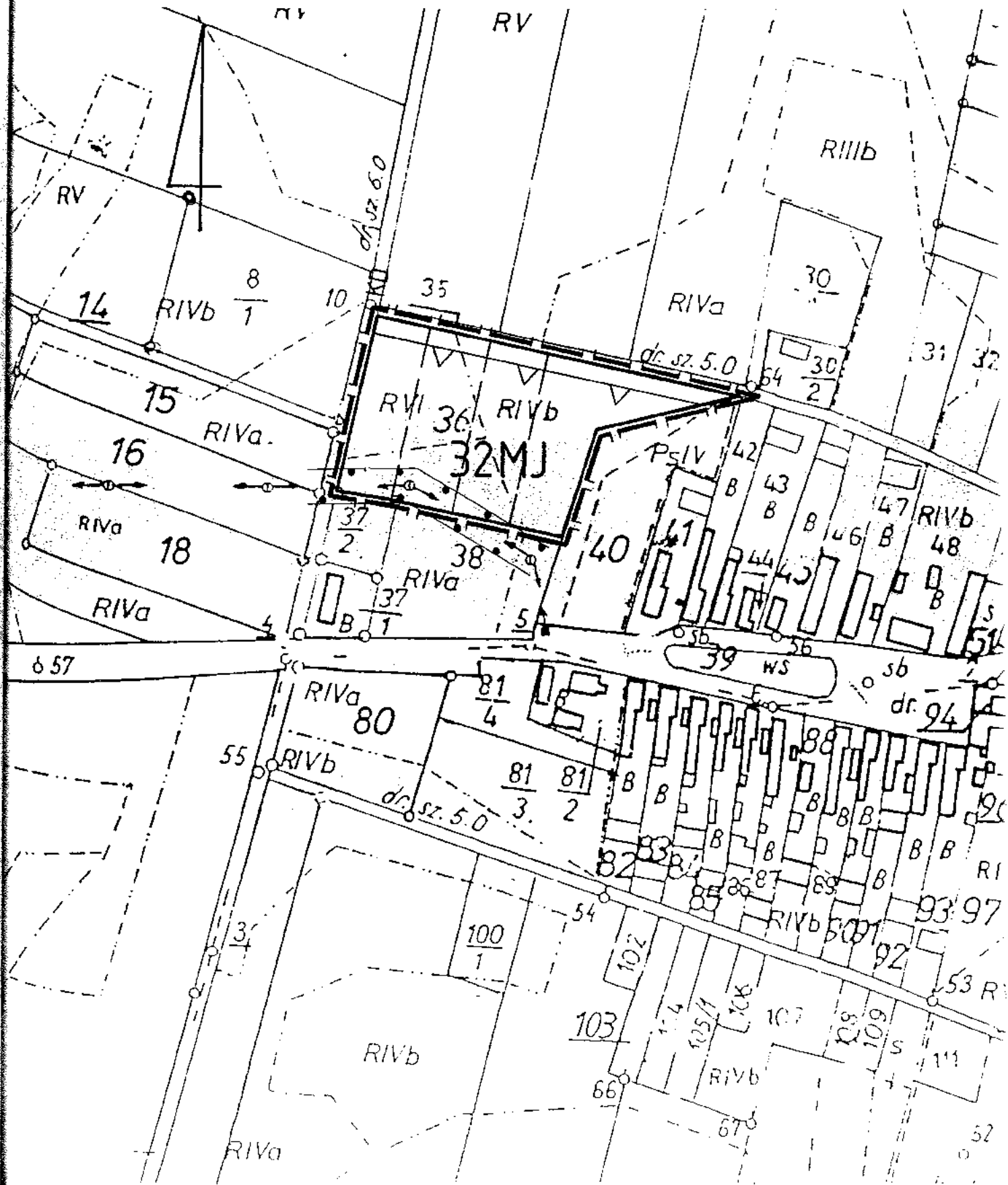
skala 1:2500

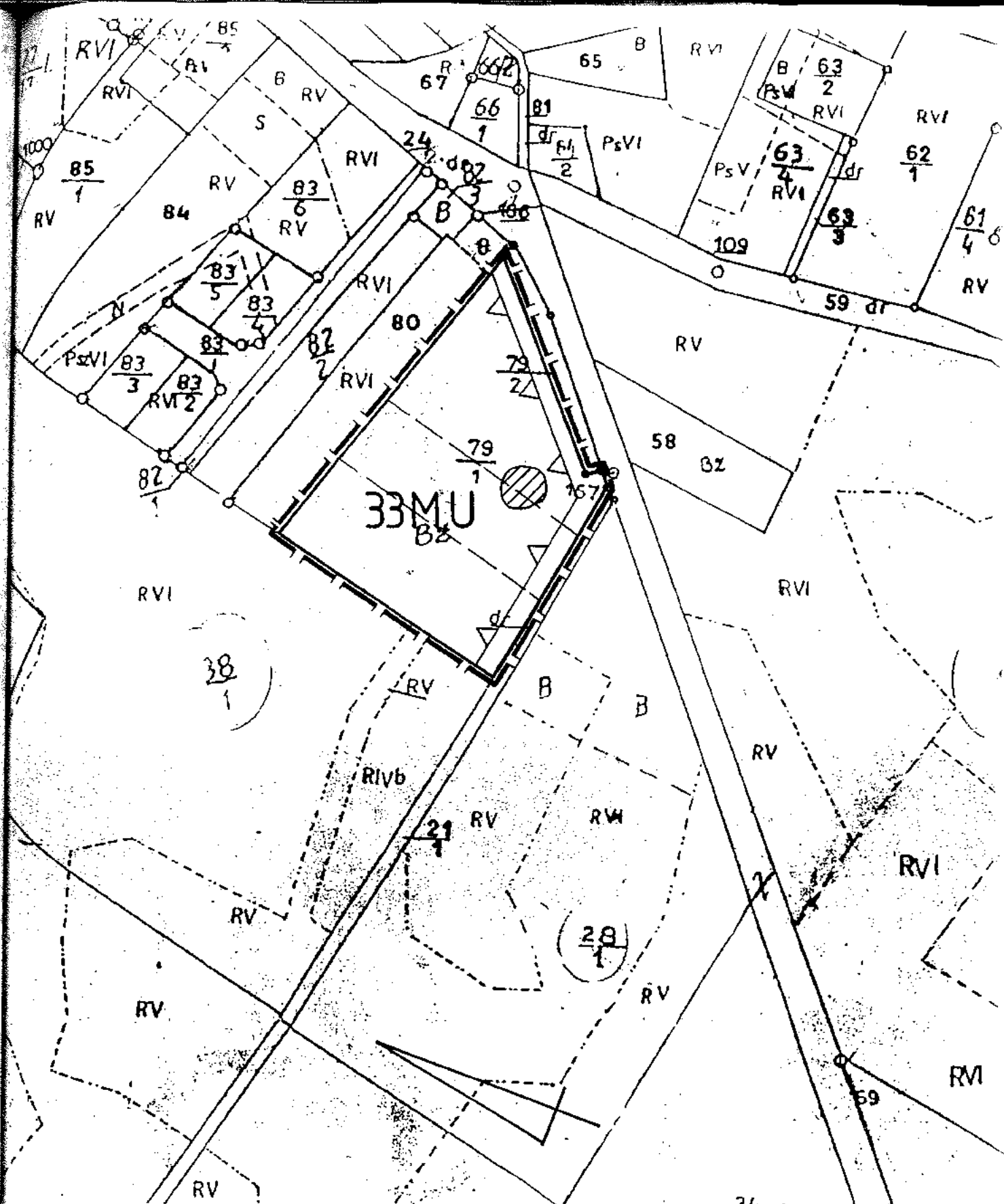


1091

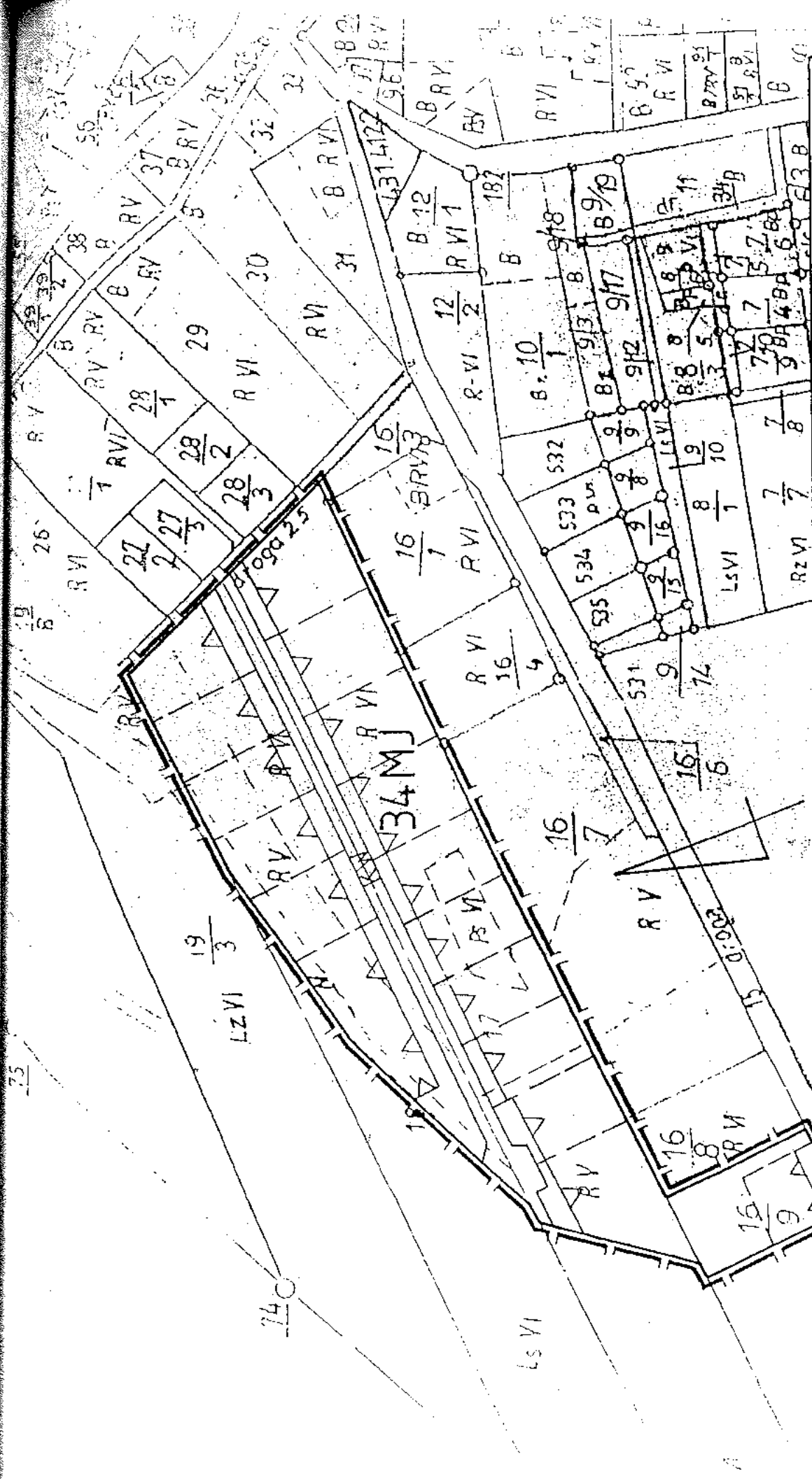
Załącznik Nr 15 do uchwały RG w Zaborze Nr V 135 /03 z dnia 24.04. 2003r.

MIEJSCOWY PLAN ZAGOSPODAROWANIA PRZESTRZENNEGO NA TERENY W  
GMINIE ZABÓR  
obręb wsi Dąbrowa  
skala 1:2500





Załącznik Nr 16 do uchwały RG w Zaborze Nr V / 35 / 03 z dnia 24.04. 2003r.  
 MIEJSCOWY PLAN ZAGOSPODAROWANIA PRZESTRZENNEGO NA TERENY W  
 GMINIE ZABÓR  
 obręb wsi Miłsko  
 skala 1:2500



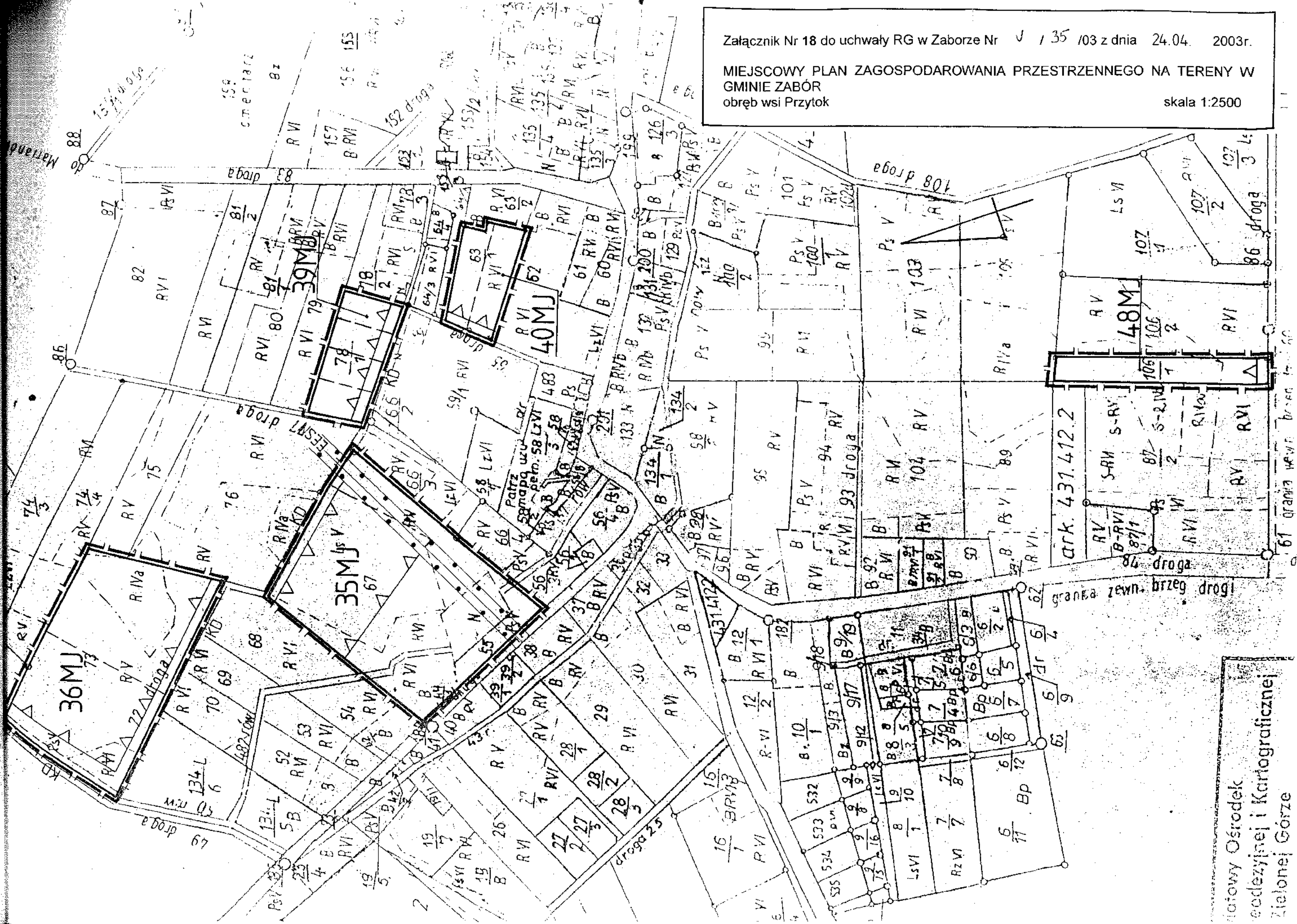
Załącznik Nr 17 do uchwały RG w Zaborze Nr  $\checkmark$  / 35 /03 z dnia 24.04. 2003r.

**MIEJSCOWY PLAN ZAGOSPODAROWANIA PRZESTRZENNEGO NA TERENY W  
GMINIE ZABÓR  
obręb wsi Przytok**

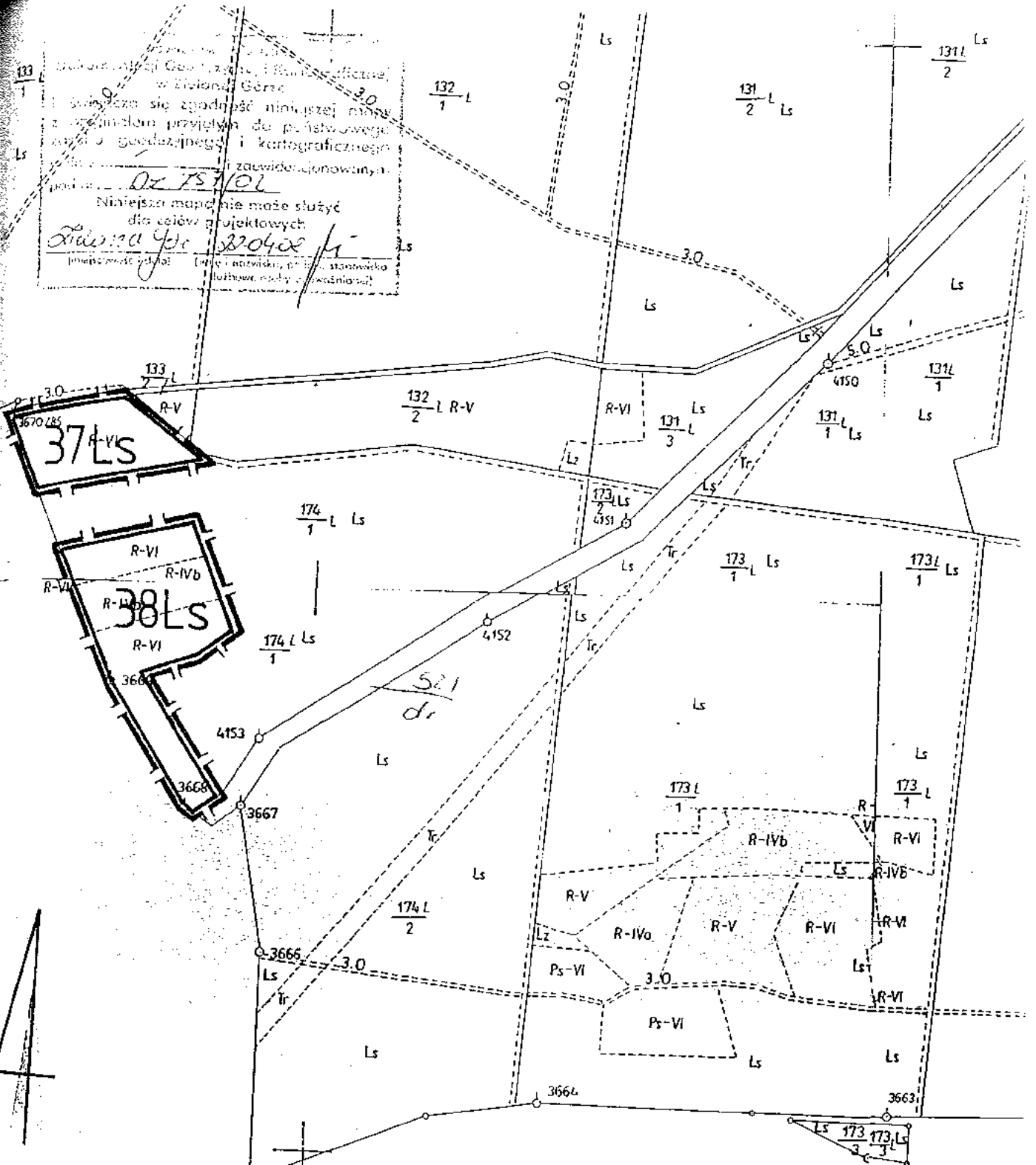
skala 1:2500

Załącznik Nr 18 do uchwały RG w Zaborze Nr 135/103 z dnia 24.04. 2003r.

MIEJSCOWY PLAN ZAGOSPODAROWANIA PRZESTRZENNEGO NA TERENY W GMINIE ZABÓR  
obręb wsi Przytok  
skala 1:2500

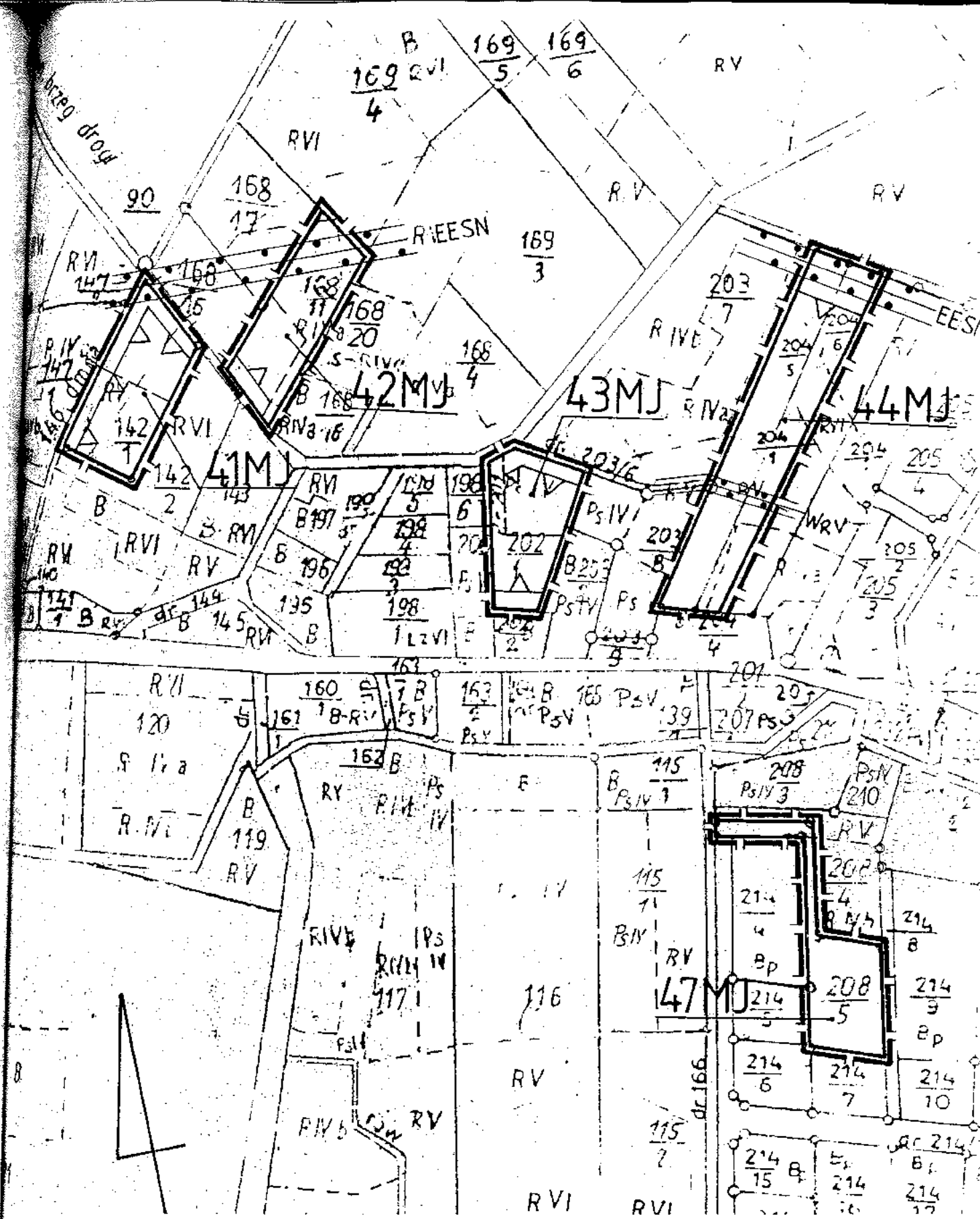


Lotowy Ośrodek  
Geodezyjnej i Kartograficznej  
Zielonej Góry



*Zdzisław Jędrzejewski*


*Wojciech Jędrzejewski*  
*Przytok*



Załącznik Nr 20 do uchwały RG w Zaborze Nr  $\checkmark$  / 35 / 03 z dnia 24.04. 2003r.

MIEJSCOWY PLAN ZAGOSPODAROWANIA PRZESTRZENNEGO NA TERENY W GMINIE ZABÓR  
 obręb wsi Przytok

skala 1:2500



Załącznik Nr 21 do uchwały RG w Zaborze Nr 35 / 03 z dnia 24.04. 2003r.

MIEJSCOWY PLAN ZAGOSPODAROWANIA PRZESTRZENNEGO NA TERENY W  
GMINIE ZABÓR  
obwód wsi Przytok

skala 1:2500

