

Uchwała Nr XVII/112/08
Rady Gminy Zabór
z dnia 25 lipca 2008 r.

w sprawie miejscowego planu zagospodarowania przestrzennego we wsi Czarna, gmina Zabór, pod nazwą „Podleśne”.

Na podstawie art.18 ust.2 pkt. 5 ustawy z dnia 8 marca 1990r. o samorządzie gminnym (j.t. Dz. U. z 2001r Nr 142. poz.1591, ze zm.), art. 20 ust. 1 ustawy z dnia 27 marca 2003 r. o planowaniu i zagospodarowaniu przestrzennym (Dz. U. z 2003 r. Nr 80 poz.717, ze zm.), uchwała się co następuje:

ROZDZIAŁ 1
Ustalenia ogólne

§ 1.1.Przedmiotem ustaleń niniejszej uchwały jest teren obejmujący obszar obrębu Czarna, gmina Zabór.

2. Granice obszaru objętego uchwałą oznaczono na rysunku planu w skali 1: 1000.

3. Integralną częścią uchwały jest:

- 1) rysunek planu w skali 1:1000 zwany dalej rysunkiem, stanowiący załącznik nr 1,
- 2) rozstrzygnięcie w sprawie sposobu rozpatrzenia uwag do projektu zmiany planu, stanowiące załącznik nr 2,
- 3) rozstrzygnięcie w sprawie realizacji zadań z zakresu infrastruktury technicznej oraz zasad ich finansowania zapisanych w zmianie planu, stanowiące załącznik nr 3.

§ 2.Uchwała niniejsza jest zgodna z:

- 1) uchwałą Nr V/28/07 Rady Gminy Zabór z dnia 30 kwietnia 2007r. w sprawie przystąpienia do sporządzenia miejscowego planu zagospodarowania przestrzennego osiedla we wsi Czarna, gmina Zabór, pod nazwą „Podleśne”, która została zmieniona uchwałą Nr IX/53/07 Rady Gminy Zabór z dnia 14 września 2007r., zwiększającą obszar objęty opracowaniem planu,
- 2) ustaleniami studium uwarunkowań i kierunków zagospodarowania przestrzennego gminy Zabór uchwalonego uchwałą nr VII/49/ Rady Gminy Zabór z dnia 9 lipca 2003r. w sprawie uchwalenia studium uwarunkowań i kierunków zagospodarowania przestrzennego gminy Zabór.

§ 3.1. Plan, o którym mowa w §1 ust.1, ustala przeznaczenie i zasady zagospodarowania terenów oraz zasady kształtowania zabudowy i obsługi w zakresie komunikacji i infrastruktury technicznej.

2. Zakres planu jest zgodny z wymogami zawartymi w art. 15 ust. 2 obowiązującej ustawy o planowaniu i zagospodarowaniu przestrzennym.

3. Z uwagi na niewystępowanie problematyki, plan nie określa:

- 1) granic i sposobów zagospodarowania terenów podlegających specjalnej ochronie ustalonych na podstawie odrębnych przepisów, w tym terenów górniczych, a także narażonych na niebezpieczeństwo powodzi oraz zagrożonych osuwaniem się mas ziemnych,
- 2) ustalenia dotyczące szczególnych warunków zagospodarowania terenów oraz ograniczenia w ich użytkowaniu , w tym zakazu zabudowy,

§ 4.Ileokroć w ustaleniach niniejszej uchwały jest mowa o:

- 1) przeznaczeniu terenów – należy przez to rozumieć takie przeznaczenie, które powinno przeważać na danym terenie, wyznaczonym liniami rozgraniczającymi w sposób określony ustaleniami planu;
- 2) nieprzekraczalnej linii zabudowy – należy przez to rozumieć linię ograniczającą obszar, na którym dopuszcza się realizację obiektów kubaturowych;
- 3) przepisach odrębnych – należy przez to rozumieć aktualne w momencie realizacji niniejszej uchwały przepisy ustaw wraz z aktami wykonawczymi, normy branżowe oraz ograniczenia w dysponowaniu terenem wynikające z prawomocnych decyzji administracyjnych;
- 4) terenie jednostki planu – należy przez to rozumieć teren wyznaczony na rysunku planu liniami rozgraniczającymi, oznaczony symbolem;

- 5) tymczasowym sposobie zagospodarowania, urządzenia lub użytkowania terenu – należy przez to rozumieć dotychczasowe użytkowanie terenu do czasu zagospodarowania zgodnie z przeznaczeniem ustalonym planem;
- 6) uciążliwości – należy przez to rozumieć przekroczenie standardów jakości środowiska, w tym zjawiska lub stany utrudniające życie albo dokuczliwe dla otaczającego terenu, a zwłaszcza hałas, wibracje, zanieczyszczenia powietrza i zanieczyszczenia odpadami, przekraczające obowiązujące wielkości normowe;
- 7) terenie o niskiej intensywności zabudowy – należy przez to rozumieć parametr efektywnego wykorzystania terenów zabudowy mieszkaniowej i usługowej ustalony na podstawie proporcji: sumy powierzchni wszystkich kondygnacji naziemnych, liczonej w zewnętrznym obrysie murów do powierzchni terenu, który winien zawierać się do 0,75;
- 8) dachach stromych – należy rozumieć dachy dwuspadowe, wielospadowe i łamane – polskie, przy czym dany rodzaj dachu należy stosować konsekwentnie dla grup budynków wyodrębnionych przestrzennie i wymaga zachowania symetrycznego kąta spadku połaci dachowych z dopuszczeniem występów których suma szerokości nie może przekraczać połowy długości dachu,
- 9) ładzie przestrzennym – należy przez to rozumieć takie ukształtowanie przestrzeni, które tworzy harmonijną całość oraz uwzględnia w uporządkowanych relacjach wszelkie uwarunkowania i wymagania funkcjonalne, społeczno-gospodarcze, środowiskowe, kulturowe oraz kompozycyjno-estetyczne.

ROZDZIAŁ 2

Przeznaczenie terenów oraz linie rozgraniczające tereny o różnym przeznaczeniu lub różnych zasadach zagospodarowania

§ 5.1. Następujące oznaczenia graficzne na rysunku planu są obowiązującymi ustaleniami planu:

- 1) linie rozgraniczające tereny o różnym przeznaczeniu lub różnych zasadach zagospodarowania;
- 2) nieprzekraczalne linie zabudowy, linie ograniczające obszar, na którym dopuszcza się realizację obiektów kubaturowych z dopuszczeniem zmniejszenia o 20% w stronę drogi w zakresie ryzalitów, wykuszy, ganków nie przekraczających 50% szerokości elewacji frontowej budynku,
- 3) symbole określające przeznaczenie terenów.

2. Pozostałe, nie wymienione w ust.1 elementy rysunku planu, jak np. treść podkładu mapowego, mają charakter informacyjny i nie są ustaleniami planu.

§ 6.1. Na obszarze objętym planem wyznacza się następujące tereny o różnym przeznaczeniu :

- 1) zabudowy mieszkaniowej jednorodzinnej, oznaczone na rysunku – symbolem „MN”,
- 2) rolnicze, oznaczone na rysunku - symbolem „RL”,
- 3) zieleni ,oznaczone na rysunku - symbolem „ZI”,
- 4) infrastruktury technicznej – elektroenergetycznej stacji transformatorowej, oznaczone na rysunku symbolem „E”,
- 5) komunikacji drogowej, oznaczone na rysunku – symbolem „KDW”,

2. Dla terenów przeznaczonych pod zabudowę kubaturową, o których mowa w ust.1 ustala się następujące funkcje stanowiące o ich przeznaczeniu:

- 1) tereny zabudowy mieszkaniowej - jednorodzinnej „MN”, obejmuje projektowaną nową zabudowę o funkcji mieszkaniowej niskiej intensywności zabudowy z dopuszczeniem funkcji agroturystycznej, dopuszcza się realizację zabudowy towarzyszącej w tym garaży i obiektów gospodarczych oraz usług wbudowanych max. do 30% powierzchni użytkowej budynku,

3. Na pozostałych terenach, o których mowa w ust.1 obowiązuje funkcja zgodna z jej przeznaczeniem.

ROZDZIAŁ 3

Zasady ochrony i kształtowania ładu przestrzennego

§ 7. Na obszarze objętym planem kształtowanie i ochronę ładu przestrzennego należy realizować poprzez:

- 1) zachowanie linii zabudowy i gabarytów budynków w tym wysokości, formy dachu i układu kalenicy oraz ogrodzeń,
- 2) zastosowanie szlachetnych materiałów wykończeniowych typu : szkło, drewno, ceramika, kamień, tynk, aluminium,
- 3) stosowanie kolorów pastelowych ścian w odcieniach ciepłych, dachów w korach naturalnych czerwieni, brązów , grafitu do czerni,
- 4) zakaz lokalizacji wolnostojących obiektów tymczasowych,

- 5) dopuszcza się lokalizację obiektów towarzyszących funkcji podstawowej pod warunkiem zachowania ustaleń przypisanych dla danego terenu z zachowaniem min. 50% funkcji podstawowej terenu jednostki,
- 6) realizacji chodników, placów, ścieżek rowerowych, z użyciem drobnowymiarowych materiałów rozbiernych, utwardzone ciągi komunikacyjne należy wyposażyć w system odwodnienia uniemożliwiający infiltrację zanieczyszczeń do gruntu,
- 7) zakaz stosowania betonowych płytów oraz pełnego muru powyżej 1,5 m,
- 8) przy projektowaniu nowych inwestycji należy unikać kolizji z istniejącymi elementami infrastruktury technicznej; w przypadku kolizji projektowanego zagospodarowania należy istniejącą sieć przenieść zgodnie z warunkami określonymi w przepisach szczególnych po uzgodnieniu z właściwym operatorem sieci,
- 9) dopuszcza się lokalizację sieci i urządzeń infrastruktury technicznej terenach o innym przeznaczeniu, o ile nie zostaną zakłócone podstawowe funkcje tych terenów, z dopuszczeniem wydzielenia działek pod urządzenia związane z infrastrukturą techniczną,
- 10) realizacja inwestycji wymaga zapewnienia dróg pożarowych wynikających z przepisów odrębnych.

ROZDZIAŁ 4

Zasady ochrony środowiska, przyrody i krajobrazu kulturowego

§ 8.1. Ze względu na ochronę środowiska przyrodniczego ustala się:

- 1) ochronę i utrzymanie istniejącego systemu drenaży,
- 2) uciążliwości i szkodliwości wywołane przez działalności związane z przeznaczeniem obszarów, w zakresie emisji zanieczyszczeń: wód i powietrza, hałasu i wibracji, promieniowania szkodliwego dla ludzi i środowiska w tym powstawania odpadów, wymagają stosowania urządzeń mających na celu eliminowane lub ograniczone uciążliwości oraz zachowania parametrów określonych w przepisach odrębnych dostosowanych do ochrony zabudowy mieszkaniowej położonej na terenach sąsiednich,
- 3) zachowanie ciągłości istniejących i planowanych cieków wodnych i melioracyjnych, obowiązuje zakaz grodzenia w odległości min. 3,0m od górnej krawędzi skarpy oraz zapewnienie dostępu do obsługi technicznej z wyłączeniem odcinków skanalizowanych;
- 4) docelowe rozwiązanie gospodarki ściekowej poprzez odprowadzenie ścieków zbiorczym systemem do oczyszczalni,
- 5) stosowanie ekologicznych źródeł ciepła w realizowanych obiektach mieszkaniowych,
- 6) wywożenie wszystkich odpadów stałych poprzez firmę posiadającą zezwolenie Wójta .

3. Ze względu na ochronę środowiska przyrodniczego zakazuje się odprowadzania nieoczyszczonych ścieków bytowych i komunalnych do gruntu i wód powierzchniowych.

4. Na terenach nasypowych, skarpach, terenach podmokłych, ustala się obowiązek wykonania badań geologicznych określających warunki posadowienia obiektów.

ROZDZIAŁ 5

Zasady ochrony dziedzictwa kulturowego i zabytków oraz dóbr kultury współczesnej

§ 9.1. Na obszarze objętym planem ochrona zabytków obejmuje:

- 1) osoby prowadzące roboty budowlane i ziemne w razie ujawnienia przedmiotu, który posiada cechy zabytku, obowiązane są niezwłocznie zawiadomić o tym Wójta oraz Wojewódzkiego Konserwatora Zabytków; jednocześnie obowiązane są zabezpieczyć odkryty przedmiot i wstrzymać wszelkie roboty mogące go uszkodzić lub zniszczyć do czasu wydania przez Konserwatora Zabytków odpowiednich zarządzeń.
2. Obowiązują zasady kształtowania nowej zabudowy zgodnie z rozdziałem 3 i 7 niniejszej uchwały.

ROZDZIAŁ 6

Wymagania wynikające z potrzeb kształtowania przestrzeni publicznych

§ 10.1. Na obszarze objętym planem przestrzenie publiczne stanowią:

- 1) teren zieleni, oznaczone na rysunku symbolem „ZI”.
2. Na terenach, o których mowa w ust. 1 pkt 1 dopuszcza się realizację chodników, ścieżek rowerowych oraz elementów małej architektury w formie ławek lub przystanków autobusowych, o ile nie koliduje to z użytkowaniem drogi.
3. Dopuszcza się ustanowienie przestrzeni publicznej dla dróg wewnętrznych oznaczonych na rysunku planu symbolem „KDW” o szerokości min. 10,0m w szczególności przejazdowych.

§ 11. Ustala się szczególne warunki zagospodarowania terenu, obowiązek zapewnienia dostępności terenów i obiektów osobom niepełnosprawnym:

- 1) przejścia piesze należy projektować w poziomie jezdni, z różnicami poziomów niwelowanymi pochylniami;
- 2) w zależności od intensywności ruchu, przejścia powinny być wyposażone w sygnalizację wizualną, akustyczną i świetlną, zapewniającą poprawną orientację przechodnia;
- 3) stosowanie pochylni lub wind w strefach wejściowych obiektów usługowych, administracyjnych, handlowych w granicach posiadanej działki.

ROZDZIAŁ 7

Parametry i wskaźniki kształtowania zabudowy i zagospodarowania terenu

§ 12. Wyznacza się tereny zabudowy mieszkaniowej jednorodzinnej wolnostojącej, oznaczone na rysunku planu symbolem „MN”, dla których:

- 1) ustala się następujące warunki:
 - a) nieprzekraczalne linie zabudowy dla nowoprojektowanych obiektów, oznaczone na rysunku planu, w odległości min. 5,0m od linii rozgraniczających ulice o symbolach odpowiednio „KDW” i 12m od terenów leśnych,
 - b) dojazd od strony ulic oznaczonych na rysunku planu odpowiednio symbolem „KDW”,
 - c) maksymalna wysokość obiektów - dwie kondygnacje nadziemne, składające się z parteru oraz poddasza, tj. 3,5m mierzone od poziomu terenu do poziomu najwyższego gzymsu, okapu i nie większa niż 10,5m mierzone od poziomu terenu do poziomu kalenicy,
 - d) dachy strome o nachyleniu 30°-45°, kryte dachówką, o układzie zwróconym kalenicą równoległe do ulic;
 - e) przeznaczają się tereny oznaczone na rysunku planu symbolem „MN1” na poprawienie warunków zagospodarowania sąsiadującej zabudowy mieszkaniowej lub terenu oznaczonego symbolem „ZI”,
- 2) dopuszcza się realizację:
 - a) usług w parterach budynków od strony ulic,
 - b) wolnostojących parterowych obiektów towarzyszących zabudowie mieszkaniowej, a w szczególności garaży, obiektów gospodarczych pod warunkiem zastosowania dachów stromych,
- 3) zakazuje się realizacji:
 - a) usług na działkach wydzielonych,
 - b) usług uciążliwych dla funkcji mieszkaniowej,
 - c) produkcji rolniczej i hodowli zwierząt z wyjątkiem istniejącej zabudowy zagrodowej,
 - d) lokalizacji obiektów, budowli i urządzeń stanowiących dominanty urbanistyczne,

§ 13. Ustala się tereny rolnicze, oznaczone na rysunku planu symbolem „RL”, dla których,

- 1) ustala się następujące warunki:
 - a) zachowanie rolniczego użytkowania terenu;
 - b) dojazd istniejący poprzez drogi wewnętrzne,
- 2) dopuszcza się:
 - a) zabudowy zagrodowej,
 - b) zalesienia,
- 3) zakazuje się budowy obiektów kubaturowych związanych z produkcją rolniczą i hodowlą zwierzęcą.

§ 14. Wyznacza się tereny zieleni, oznaczony na rysunku planu symbolem „ZI”, dla którego:

- 1) ustala się następujące warunki:
 - a) zagospodarowanie urządzonej zielenią,
 - b) zachowanie istniejących urządzeń technicznych i infrastruktury,
- 2) dopuszcza się:
 - a) realizację urządzeń infrastruktury technicznej,
 - b) likwidację nieczynnego ujęcia wody,
 - c) zalesienia,
 - d) realizację wydzielonych dróg wewnętrznych i ciągów pieszo-jezdnych;

§ 15. Wyznacza się tereny infrastruktury technicznej, oznaczone na rysunku planu symbolami „E”:

- 1) ustala budowę elektroenergetycznych stacji transformatorowych, których typ określi operator sieci,
- 2) dopuszcza się włączenie niezabudowanych terenów oznaczonych symbolem „E” do przyległego terenu oznaczonego symbolem „MN”, w przypadku odstąpienia od realizacji na tych terenach

urządzeń technicznych oraz wykorzystanie terenów „E” jako miejsca do selektywnej zbiórki odpadów, oraz lokalizacji przepompowni ścieków.

ROZDZIAŁ 8

Szczegółowe zasady i warunki scalania i podziału nieruchomości

§ 16.1. Ustala się następujące zasady podziału działek dla terenów oznaczonych symbolem „MN” z wyłączeniem terenu oznaczonego symbolem „MN1”:

- 1) granice nowych podziałów geodezyjnych wymagają zachowania ustaleń szczegółowych jednostek planu oraz minimalnej szerokości frontu działki budowlanej w zabudowie mieszkaniowej wolnostojącej – 25,0m z wyjątkiem działek narożnych oraz powierzchni min. 1000 m² lub są zgodne z liniami podziału wewnętrznego uwidocznionymi na rysunku planu,
- 2) granice podziałów dla działek nie przylegających bezpośrednio do dróg oznaczonych na rysunku planu winny wynikać z opracowanego projektu zagospodarowania terenu wraz z wydzielonymi działkami przeznaczonymi pod realizację dróg wewnętrznych o szerokości w liniach rozgraniczających min. 8,0m,
 2. Dopuszcza się wydzielenie drogi wewnętrznej o szerokości min 5,0 m w przypadku dojazdu do maksymalnie 2 działek lub terenów użytkowanych rolniczo.
 3. Zakazuje się wydzielania nowych działek nie posiadających bezpośredniego dostępu do drogi z wyjątkiem sytuacji kiedy wydzielenie działki służy polepszeniu warunków zagospodarowania działki przyległej posiadającej dostęp do drogi.
 4. Tereny wymagające przeprowadzenia scaleń i podziałów, wymagają zachowania minimalnego obszaru scalenia tj. ograniczonego liniami rozgraniczającymi jednostek planu.

Rozdział 9

Zasady modernizacji, rozbudowy i budowy systemów komunikacji i infrastruktury technicznej

§ 17. Wyznacza się tereny komunikacyjne, oznaczone na rysunku planu symbolem „KDW” – drogi wewnętrzne dojazdowe, dla których:

- 1) ustala się następujące warunki:
 - a) szerokości min. 10,0m w liniach rozgraniczających,
 - b) ulica jednojezdniowa o szerokości min. 5,0m;
- 2) dopuszcza się realizację:
 - a) jednostronnych, wydzielonych ciągów pieszych,
 - b) zwężenia szerokości dróg do min. 8,0m,
 - c) zachowanie istniejącej szerokości dróg na terenach zainwestowanych,
 - d) wydzielonych ścieżek rowerowych,
- 3) zakazuje się grodzenia dróg stanowiących układ komunikacyjny przejazdowy.

§ 18. Dla istniejącego układu ulic zachowuje się ewidencyjne linie rozgraniczające, do czasu przebudowy i modernizacji dróg.

§ 19. Dopuszcza się korektę linii rozgraniczających terenów komunikacji, pod warunkiem zachowania ich ciągłości i ustaleń niniejszego rozdziału.

§ 20.1. Ustala się następujące zasady uzbrojenia terenów:

- 1) sieci uzbrojenia technicznego terenu należy prowadzić w obrębie linii rozgraniczających dróg i ciągów komunikacji pieszej;
- 2) wszelkie inwestycje i zmiany w zakresie zaopatrzenia w wodę, energię elektryczną, odprowadzenia ścieków wymagają uzyskania warunków technicznych od właściwych dysponentów sieci,
- 3) dopuszcza się lokalizację sieci i urządzeń infrastruktury technicznej na innych niż wymienione w ust. 1 terenach, o ile nie zostaną zakłócone podstawowe funkcje tych terenów;
- 4) zabrania się realizacji naziemnych sieci uzbrojenia technicznego z wyjątkiem przyłączy o charakterze czasowym.

§ 21.1. W zakresie zaopatrzenia w wodę:

- 1) ustala się:
 - a) dostawę wody z komunalnej sieci wodociągowej z zaleceniem układu pierścieniowego, zapewniającego ciągłość dostawy wody dla odbiorców;
 - b) rozbudowę, modernizację istniejących sieci na terenach zainwestowanych,

c) w okresie przejściowym dopuszcza się indywidualne ujęcia wody zgodnie z przepisami odrębnymi.

2.W zakresie odprowadzenia ścieków bytowych:

1) ustala się:

a) budowę zbiorczej lub rozdzielczej sieci kanalizacji sanitarnej

b) do czasu realizacji sieci kanalizacyjnej odprowadzenie ścieków do szczelnych zbiorników bezodpływowych w granicach własnych działek,

2) dopuszcza się budowę przydomowych oczyszczalni ścieków w tym typu roślino – stawowego;

3.W zakresie odprowadzenia ścieków opadowych ustala się odprowadzenie wód opadowych i roztopowych do: gruntu, rowów melioracyjnych i sąsiednich zbiorników wodnych.

4.W zakresie zaopatrzenia w gaz ustala się korzystanie z butli lub zbiorników na propan-butan , lub podłączenie się do sieci gazu ziemnego po jej zrealizowaniu.

5.W zakresie zaopatrzenia w energię elektryczną:

1) ustala się zasilanie terenów objętych planem, z istniejącej sieci elektroenergetycznej średniego napięcia poprzez jej rozbudowę, z sieci niskiego napięcia, pod warunkiem stosowania sieci kablowych;

2) realizacja przyłączenia wymaga zniwelowania terenu do rzędnych docelowych na trasie przebiegu sieci elektroenergetycznych oraz skoordynowania działań całkowitego uzbrojenia terenu w urządzenia infrastruktury technicznej w tym sieci kanalizacyjnych i wodociągowych,

3) rozwiązania techniczne sposobu zasilania obiektów określone zostaną w warunkach przyłączenia do sieci elektroenergetycznej właściwego operatora,

4) ustala się budowę stacji transformatorowych na terenach oznaczonych na rysunku planu symbolami: „E”,

5) dopuszcza się budowę stacji transformatorowych na terenie własnym inwestora stosownie do potrzeb pod warunkiem zapewnienia dojazdu,

6.W zakresie zaopatrzenia w ciepło ustala się wykorzystanie gazu, energii elektrycznej, oleju opałowego i ekologicznych nośników energii do celów grzewczych,

7.W zakresie gromadzenia i usuwania odpadów ustala się miejsca na lokalizację wolnostojących pojemników na odpady stałe w granicach poszczególnych działek

8.W zakresie sieci telekomunikacyjnych ustala się realizację systemu kablowej sieci telefonicznej.

Rozdział 10

Warunki tymczasowego zagospodarowania terenów

§ 22.Zakazuje się realizacji zabudowy kubaturowej na terenach stref korytarza elektroenergetycznego do czasu przebudowy.

Rozdział 11

Przepisy końcowe

§ 23.Na podstawie art. art. 15 ust. 2 pkt. 12 oraz art. 36 ust. 4 ustawy z dnia 27 marca 2003 roku o *planowaniu i zagospodarowaniu przestrzennym* dla terenów przeznaczonych do zagospodarowania ustala się 20% stawkę służącą naliczeniu opłaty z tytułu wzrostu wartości nieruchomości:

§ 24.Wykonanie uchwały powierza się Wójtowi gminy Zabór.

§ 25.Uchwała wchodzi w życie po upływie 30 dni od daty ogłoszenia w Dzienniku Urzędowym Województwa Lubuskiego.

Przewodniczący Rady

Bogdan Szafranski

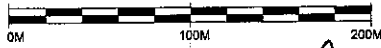
GMINA ZABÓR

MIEJSCOWY PLAN ZAGOSPODAROWANIA PRZESTRZENNEGO

"PODLEŚNE" WE WSI CZARNA

SKALA 1:1000

PODZIAŁKA LINIOWA



ZAŁĄCZNIK NR 1

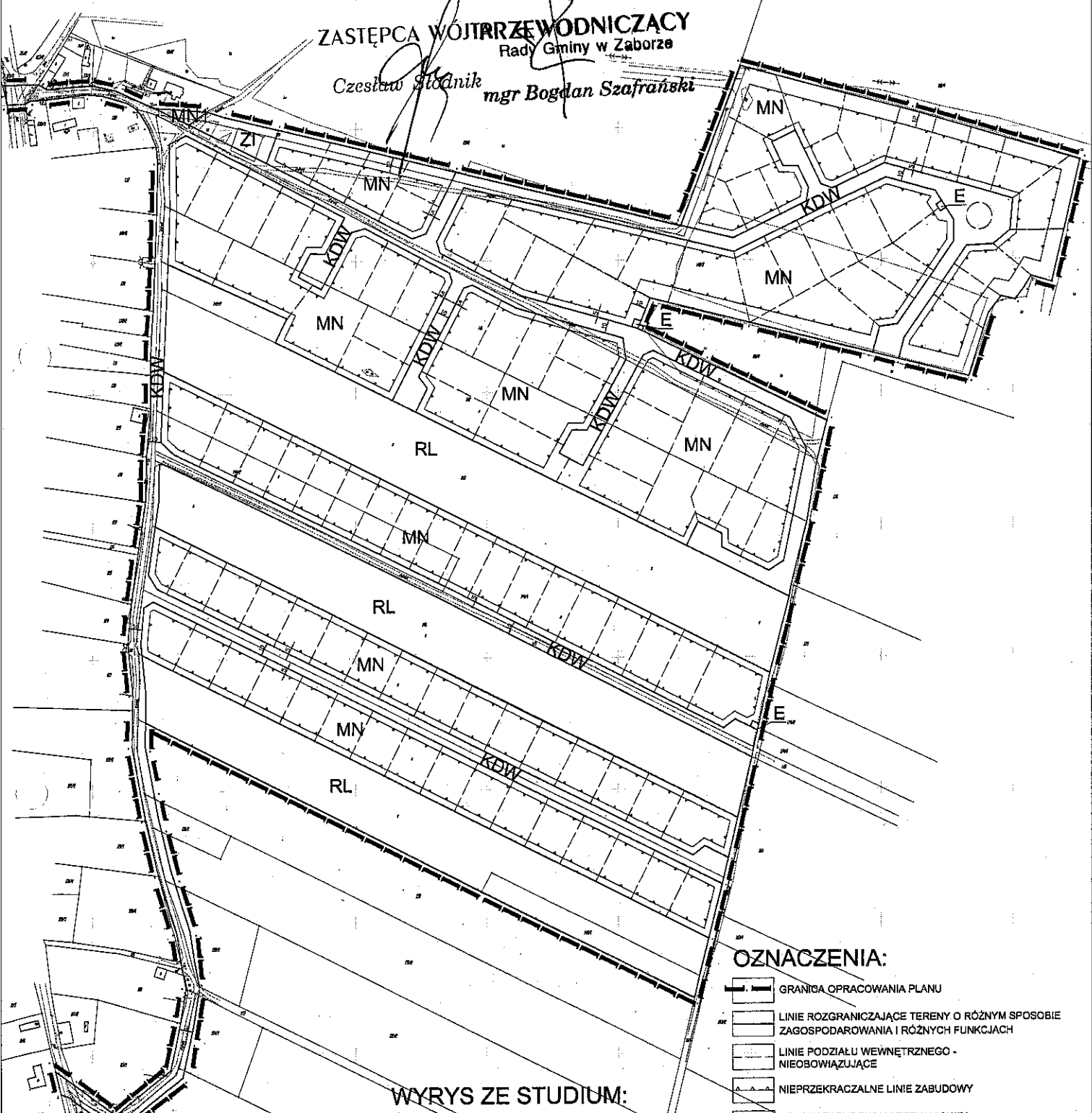
RYСУNEK PLANU - ZAŁĄCZNIK NR 1
DO UCHWAŁY NR XVII / 112 / 08
RADY GMINY ZABÓR
Z DNIA 25 LIPCA 2008 R.



ZASTĘPCA WOJTRZEWODNICZACY
Rady Gminy w Zaborze

Czesław Stodanik

mgr Bogdan Szafrński



OZNACZENIA:

- GRANICA OPRACOWANIA PLANU
- LINIE ROZGRANICZAJĄCE TERENY O RÓŻNYM SPOSOBIE ZAGOSPODAROWANIA I RÓŻNYCH FUNKCJACH
- LINIE PODZIAŁU WEWNĘTRZNEGO - NIEOBOWIĄZUJĄCE
- NIEPRZEKACZALNE LINIE ZABUDOWY
- MN TERENY ZABUDOWY MIESZKANIOWEJ JEDNORODZINNEJ
- RL TERENY ROLNICZE
- ZI TERENY ZIELENI
- E TERENY STACJI ELEKTROENERGETYCZNEJ
- KDW DROGI DOJAZDOWE WEWNĘTRZNE

WYRYS ZE STUDIUM:



OPRACOWANIE:

mgr inż. arch. Władysława Ewa Torbus
członek ZOŹU Z-244
mgr inż. Marek Czaplinski
członek ZOŹU Z-248

BIURO PLANOWANIA PRZESTRZENNEGO
I USŁUG & MC SPÓŁKA Z O.O.
UL. KUPIECKA 21
65-426 ZIELONA GÓRA
TEL. (0-68)3202107, 3246087


Załącznik nr 2
do uchwały Nr XVII/112/08
Rady Gminy Zabór
z dnia 25 lipca 2008 roku

ROZSTRZYGNIĘCIE

dotyczy: sposobu rozpatrzenia uwag do projektu miejscowego planu zagospodarowania przestrzennego we wsi Czarna, gmina Zabór, pod nazwą „Podleśne”.

Stosownie do art. 20 ust. 1 ustawy z dnia 27 marca 2003 r. o planowaniu i zagospodarowaniu przestrzennym (Dz. U. Nr 80, poz. 717 z późniejszymi zmianami) oraz w nawiązaniu do informacji Wójta Gminy Zabór stwierdza się, że do wymienionego wyżej projektu planu miejscowego osoby fizyczne i prawne oraz jednostki organizacyjne nieposiadające osobowości prawnej nie wniosły żadnych uwag.

Przewodniczący Rady


Bogdan Szafrński

ROZSTRZYGNIĘCIE

dotyczy: sposobu realizacji zadań z zakresu infrastruktury technicznej oraz zasad ich finansowania, zapisanych w projekcie miejscowego planu zagospodarowania przestrzennego we wsi Czarna, gmina Zabór, pod nazwą „Podleśne”

Na podstawie art. 20 ust. 1 ustawy z dnia 27 marca 2003 r. o planowaniu i zagospodarowaniu przestrzennym (Dz. U. Nr 80, poz. 717 późniejszymi zmianami), art. 7 ust. 1 pkt 1, 2 i 3 ustawy z dnia 8 marca 1990 r. o samorządzie gminnym (jednolity tekst Dz. U. z 2001 r. Nr 142, poz. 1591 z późniejszymi zmianami) oraz art. 167, ust 2 pkt 1 ustawy z dnia 30 czerwca 2005 roku o finansach publicznych (Dz. U. Nr 249, poz. 2104 z późniejszymi zmianami) Rada Gminy Zabór rozstrzyga co następuje:

1. z ustaleń zawartych w uchwale w sprawie miejscowego planu zagospodarowania przestrzennego we wsi Czarna, gmina Zabór, pod nazwą „Podleśne” oraz z przeprowadzonej analizy prognozy skutków finansowych uchwalenia tego planu wynika, że realizacja zapisanych w nim zadań z zakresu infrastruktury technicznej może pociągnąć za sobą wydatki z budżetu gminy;
2. inwestycje i nakłady wynikające z realizacji zapisów przedmiotowej uchwały, w tym inwestycje w zakresie infrastruktury technicznej, które są niezbędne dla prawidłowego i uporządkowanego zagospodarowania terenu objętego planem, będą finansowane ze środków budżetowych gminy kredytów, obligacji oraz środków pomocowych, przy czym:
 - a) limity wydatków budżetowych na wieloletnie programy inwestycyjne będą ujęte każdorazowo w budżecie gminy na każdy rok,
 - b) istnieją możliwości ubiegania się o dofinansowanie z funduszy strukturalnych UE w zakresie uzbrojenia pozostającego w gestii gminy i/lub współfinansowania tych inwestycji z zainteresowanymi inwestorami.

Przewodniczący Rady


Bogdan Szafranski