




MIEJSCOWY PLAN ZAGOSPODAROWANIA PRZESTRZENNEGO W OBRĘBIE CZARNA, GM. ZABÓR

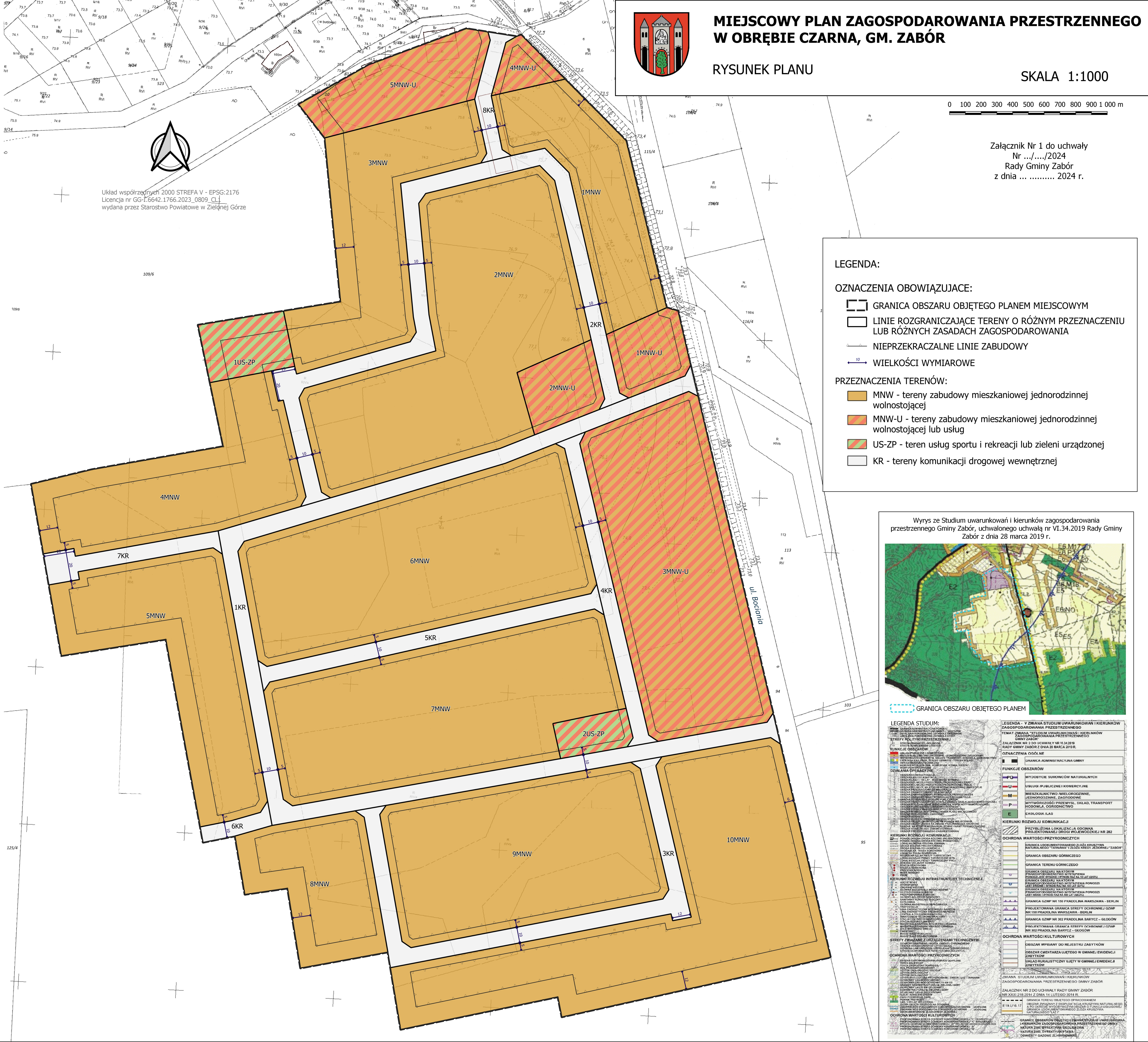

RYSUNEK PLANU

SKALA 1:1000



Załącznik Nr 1 do uchwały
Nr .../.../2024
Rady Gminy Zabór
z dnia 2024 r.

Układ współrzędnych 2000 STREFA V - EPSG:2176
Licencja nr GG-1.6642.1766.2023_0809_C1
wydana przez Starostwo Powiatowe w Zielonej Górze



LEGENDA:

OZNACZENIA OBOWIĄZUJĄCE:

- GRANICA OBSZARU OBJĘTEGO PLANEM MIEJSCOWYM
- LINIE ROZGRANICZAJĄCE TERENY O RÓŻNYM PRZEZNACZENIU LUB RÓŻNYCH ZASADACH ZAGOSPODAROWANIA
- NIEPRZEKRAČALNE LINIE ZABUDOWY
- WIELKOŚCI WYMIAROWE

PRZEZNACZENIA TERENÓW:

- MNW - tereny zabudowy mieszkaniowej jednorodzinnej wolnostojącej
- MNW-U - tereny zabudowy mieszkaniowej jednorodzinnej wolnostojącej lub usług
- US-ZP - teren usług sportu i rekreacji lub zieleni urządzonej
- KR - tereny komunikacji drogowej wewnętrznej



LEGENDA STUDIUM:	
STREFY I LITERY PRZEZNACZENIA	LEGENDA - W ZMIANIE STUDIUM UWARUNKOWAŃ I KIERUNKÓW ZAGOSPODAROWANIA PRZESTRZENNEGO
FUNKCJE OBSZARÓW	FUNKCJE OBSZARÓW
DZIAŁANIA OPERACYJNE	OCHRONA WARTOŚCI PRZYRODNICZYCH
KIERUNKI ROZWOJU KOMUNIKACJI	OCHRONA WARTOŚCI KULTUROWYCH
KIERUNKI ROZWOJU INFRASTRUKTURY TECHNICZNEJ	ZMIANA STUDIUM UWARUNKOWAŃ I KIERUNKÓW ZAGOSPODAROWANIA PRZESTRZENNEGO GMINY ZABÓR
STREFY ZWIĄZANE Z ORZĄDZENIAMI TECHNICZNYMI	LEGENDA STUDIUM UWARUNKOWAŃ I KIERUNKÓW ZAGOSPODAROWANIA PRZESTRZENNEGO GMINY ZABÓR
OCHRONA WARTOŚCI PRZYRODNICZYCH	OCHRONA WARTOŚCI KULTUROWYCH
OCHRONA WARTOŚCI KULTUROWYCH	OCHRONA WARTOŚCI KULTUROWYCH