


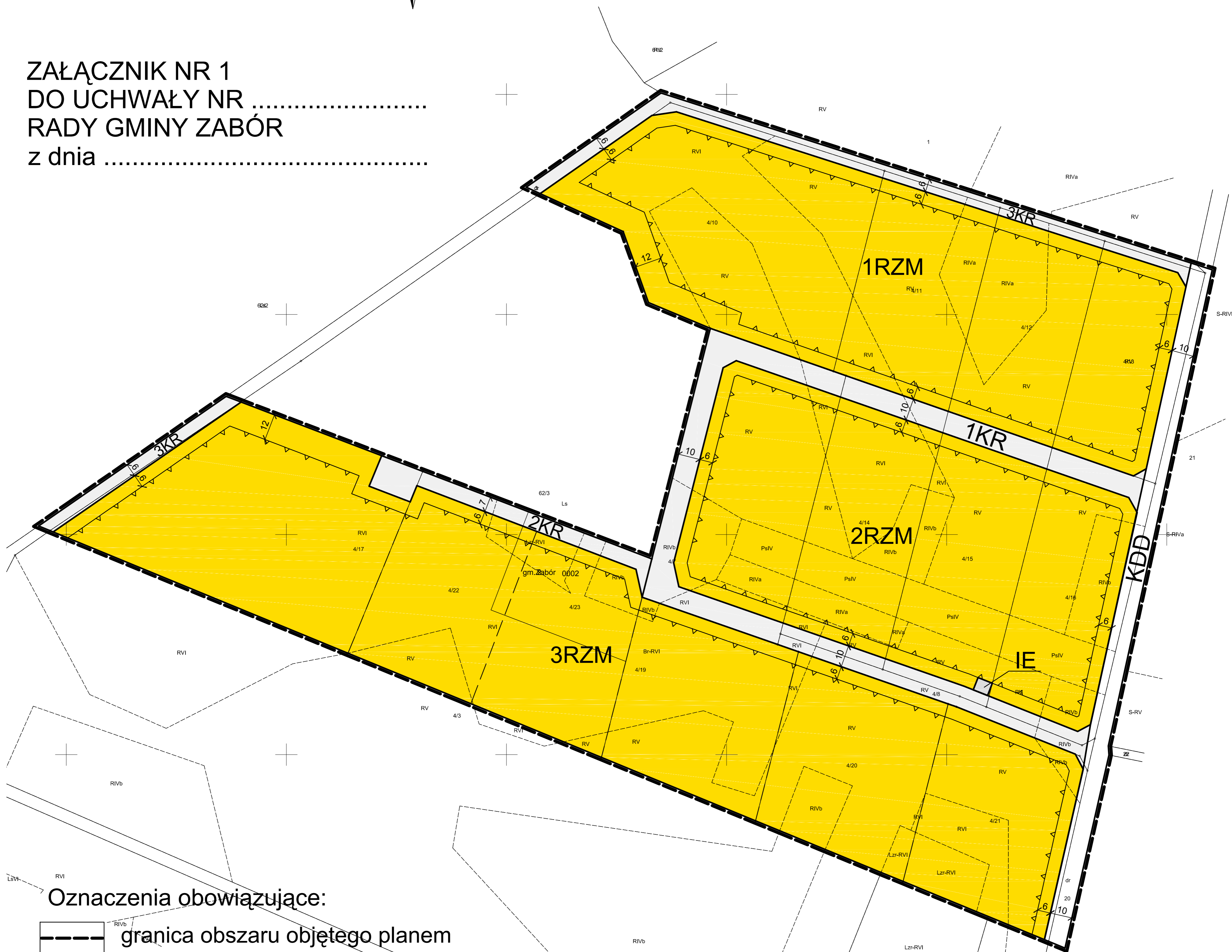
# MIEJSCOWY PLAN ZAGOSPODAROWANIA PRZESTRZENNEGO GMINY ZABÓR W OBRĘBIE DĄBROWA

SKALA 1 : 1000

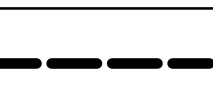

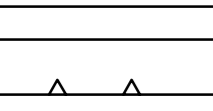




0 50m 100m




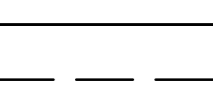
ZAŁĄCZNIK NR 1  
DO UCHWAŁY NR .....  
RADY GMINY ZABÓR  
z dnia .....



## Oznaczenia obowiązujące:

-  granica obszaru objętego planem
-  linie rozgraniczające tereny o różnym przeznaczeniu lub różnych zasadach zagospodarowania
-  nieprzekraczalne linie zabudowy
-  **RZM** tereny zabudowy zagrodowej
-  **IE** teren elektroenergetyki
-  **KDD** teren publicznej drogi dojazdowej
-  **KR** tereny komunikacji drogowej wewnętrznej

## Oznaczenia informacyjne:






-  linie istniejącego podziału terenów na działki
-  linie wewnętrznego podziału - orientacyjne

LICENCJA NR GG-I.6642.2150.2021\_0809\_CL1 WYDANA PRZEZ STAROSTĘ ZIELONOGÓRSKIEGO DNIA 21 WRZEŚNIA 2021 r. DO MAPY ZASADNICZEJ W POSTACI WEKTOROWEJ PL.PZGIK.7546

UKŁAD WSPÓŁRZĘDNYCH PŁASKICH PROSTOKĄTNYCH PL-2000 O POŁUDNIKU OSIOWYM 15°E PL-2000-5

## WYRYS ZE ZMIANY STUDIUM UWARUNKOWAŃ I KIERUNKÓW ZAGOSPODAROWANIA PRZESTRZENNEGO GMINY ZABÓR skala 1:10000



-  granica obszaru objętego planem
-  **M** MIESZKALNICTWO /WIELORODZINNE, JEDNORODZINNE, ZAGRODOWE/
-  **E** EKOLOGIA /LAS, PARK, TERENY OTWARTE - TERENY ROLNE/
-  **6** OBSZAR ROLNICZY, NA KTÓRYM MOŻNA REALIZOWAĆ INWESTYCJE
-  **17** OBSZAR KIERUNKOWEJ ZABUDOWY